

# ด่วนที่สุด

ที่ ลต (สฎ) ๐๐๐๒/ว ๑๕๑



สำนักงานคณะกรรมการการเลือกตั้ง  
ประจำจังหวัดสุราษฎร์ธานี  
ศาลากลางจังหวัดสุราษฎร์ธานี  
ตำบลมะขามเตี้ย อำเภอเมืองฯ  
จังหวัดสุราษฎร์ธานี ๘๐๐๐๐

๑๗ กันยายน ๒๕๖๗

เรื่อง ขอบความอนุเคราะห์ประชาสัมพันธ์การแบ่งเขตเลือกตั้งสมาชิกสภาองค์การบริหารส่วนจังหวัดสุราษฎร์ธานี

เรียน นายกองตรีปกครองส่วนท้องถิ่นทุกแห่งของจังหวัดสุราษฎร์ธานี

- สิ่งที่ส่งมาด้วย ๑. สำเนาประกาศสำนักงานคณะกรรมการการเลือกตั้งประจำจังหวัดสุราษฎร์ธานี เรื่อง การรับฟังความคิดเห็นและข้อเสนอแนะรูปแบบการแบ่งเขตเลือกตั้งฯ จำนวน ๑ ชุด
๒. สำเนารูปแบบการแบ่งเขตเลือกตั้งฯ จำนวน ๑ ชุด
๓. แบบแสดงความคิดเห็นการแบ่งเขตเลือกตั้งฯ จำนวน ๑ แผ่น

ด้วยสมาชิกสภาองค์การบริหารส่วนจังหวัดสุราษฎร์ธานี ที่มาจากการเลือกตั้งเมื่อวันที่ ๒๐ ธันวาคม ๒๕๖๓ จะครบวาระการดำรงตำแหน่งในวันที่ ๑๙ ธันวาคม ๒๕๖๗ ซึ่งจะต้องจัดให้มีการเลือกตั้งภายใน ๔๕ วัน นับแต่วันที่สมาชิกสภาองค์การบริหารส่วนจังหวัดสุราษฎร์ธานี ดำรงตำแหน่งครบวาระและตามความในข้อ ๑๔ ของระเบียบคณะกรรมการการเลือกตั้งว่าด้วยการเลือกตั้งสมาชิกสภาท้องถิ่นหรือผู้บริหารท้องถิ่น พ.ศ. ๒๕๖๒ และที่แก้ไขเพิ่มเติม ประกอบกับสำนักทะเบียนกลางได้ประกาศจำนวนราษฎรทั่วราชอาณาจักร ตามหลักฐานการทะเบียนราษฎร ณ วันที่ ๓๑ ธันวาคม ๒๕๖๖ ลงวันที่ ๑๘ มกราคม ๒๕๖๗ เฉพาะราษฎรสัญชาติไทย

สำนักงานคณะกรรมการการเลือกตั้งประจำจังหวัดสุราษฎร์ธานี ได้ดำเนินการแบ่งเขตเลือกตั้งสมาชิกสภาองค์การบริหารส่วนจังหวัดสุราษฎร์ธานี จำนวน ๑๙ อำเภอ เป็นที่เรียบร้อยแล้ว เพื่อให้การประกาศรูปแบบการแบ่งเขตเลือกตั้งสมาชิกสภาองค์การบริหารส่วนจังหวัดสุราษฎร์ธานี เป็นไปด้วยความเรียบร้อยตามระเบียบที่กำหนด จึงขอความอนุเคราะห์จากท่านในการปิดประกาศรูปแบบการแบ่งเขตเลือกตั้งดังกล่าวเพื่อประชาสัมพันธ์ให้ประชาชนได้รับทราบและร่วมแสดงความคิดเห็นและส่งให้สำนักงานคณะกรรมการการเลือกตั้งประจำจังหวัดสุราษฎร์ธานีภายในวันที่ ๒๗ กันยายน ๒๕๖๗ รายละเอียดตามแบบแสดงความคิดเห็นที่ส่งมาด้วย

จึงเรียนมาเพื่อโปรดพิจารณาดำเนินการ และประชาสัมพันธ์ให้ทราบโดยทั่วกัน

ขอแสดงความนับถือ

(นายพลภัฏฐ์ นิลนาวรัตน์)

ผู้อำนวยการการเลือกตั้งประจำจังหวัดสุราษฎร์ธานี

กลุ่มงานจัดการเลือกตั้งและการมีส่วนร่วม

โทร / โทรสาร ๐ ๗๗๒๘ ๑๕๗๒



ประกาศสำนักงานคณะกรรมการการเลือกตั้งประจำจังหวัดสุราษฎร์ธานี  
เรื่อง รูปแบบการแบ่งเขตเลือกตั้งสมาชิกสภาองค์การบริหารส่วนจังหวัดสุราษฎร์ธานี  
เพื่อเปิดโอกาสให้ประชาชนมีส่วนร่วมในการแสดงความคิดเห็นและข้อเสนอแนะ

ด้วยสมาชิกสภาองค์การบริหารส่วนจังหวัดสุราษฎร์ธานี ที่มาจากการเลือกตั้งเมื่อวันที่ ๒๐ ธันวาคม ๒๕๖๓ จะครบวาระการดำรงตำแหน่งในวันที่ ๑๙ ธันวาคม ๒๕๖๗ ซึ่งจะต้องจัดให้มีการเลือกตั้งภายใน ๔๕ วัน นับแต่วันที่สมาชิกสภาองค์การบริหารส่วนจังหวัดสุราษฎร์ธานี ครบวาระการดำรงตำแหน่ง ซึ่งระเบียบคณะกรรมการการเลือกตั้งว่าด้วยการเลือกตั้งสมาชิกสภาท้องถิ่นหรือผู้บริหารท้องถิ่น พ.ศ. ๒๕๖๒ และที่แก้ไขเพิ่มเติม ข้อ ๑๔ กำหนดว่าในกรณีที่คณะกรรมการการเลือกตั้ง ได้ประกาศแบ่งเขตขององค์กรปกครองส่วนท้องถิ่น สำหรับการเลือกตั้งครั้งใดไว้แล้ว และการเลือกตั้งครั้งต่อมาหากไม่มีการเปลี่ยนแปลงเขตพื้นที่ตามมาตรา ๒๑ แห่งพระราชบัญญัติการเลือกตั้งสมาชิกสภาท้องถิ่นหรือผู้บริหารท้องถิ่น พ.ศ. ๒๕๖๒ หรือไม่มีความจำเป็นต้องเปลี่ยนแปลงเขตเลือกตั้ง ให้ใช้เขตเลือกตั้งที่คณะกรรมการการเลือกตั้งได้ประกาศไว้แล้ว มาใช้เป็นเขตเลือกตั้งในการเลือกตั้งครั้งต่อไป

เนื่องจากเขตเลือกตั้งที่คณะกรรมการการเลือกตั้งได้ประกาศไว้แล้ว เมื่อปี พ.ศ. ๒๕๖๓ ข้อมูลจำนวนประชากรไม่เป็นไปตามแนวทางคำวินิจฉัยของศาลรัฐธรรมนูญที่กำหนดให้ใช้จำนวนราษฎรทั้งประเทศตามหลักฐานการทะเบียนราษฎรที่ประกาศในปีสุดท้ายก่อนปีที่มีการเลือกตั้งเฉพาะราษฎรที่มีสัญชาติไทย สำนักงานคณะกรรมการการเลือกตั้ง จึงมีหนังสือที่ ลต ๐๐๑๒/ว๒๒๗ ลงวันที่ ๒๐ กุมภาพันธ์ พ.ศ. ๒๕๖๗ ให้ดำเนินการแบ่งเขตเลือกตั้งใหม่โดยใช้เฉพาะจำนวนราษฎรที่มีสัญชาติไทยตามที่ ผู้อำนวยการสำนักทะเบียนกลางประกาศ ณ วันที่ ๓๑ ธันวาคม ๒๕๖๖

อาศัยอำนาจตามความในข้อ ๑๓ ของระเบียบคณะกรรมการการเลือกตั้งว่าด้วยการเลือกตั้งสมาชิกสภาท้องถิ่นหรือผู้บริหารท้องถิ่น พ.ศ. ๒๕๖๒ และที่แก้ไขเพิ่มเติม จึงประกาศร่างรูปแบบการแบ่งเขตเลือกตั้งสมาชิกสภาองค์การบริหารส่วนจังหวัดสุราษฎร์ธานี จำนวน ๓ รูปแบบ เพื่อเปิดโอกาสให้ประชาชนมีส่วนร่วมในการแสดงความคิดเห็นและข้อเสนอแนะ โดยมีรายละเอียดตามเอกสารแนบท้ายประกาศนี้

ทั้งนี้ ประชาชนในเขตองค์การบริหารส่วนจังหวัดสุราษฎร์ธานี ผู้สนใจสามารถเสนอความคิดเห็นและข้อเสนอแนะการแบ่งเขตเลือกตั้งสมาชิกสภาองค์การบริหารส่วนจังหวัดสุราษฎร์ธานี โดยทำความคิดเห็นและข้อเสนอแนะเป็นหนังสือตามแบบที่แนบมาพร้อมนี้ส่งให้ผู้อำนวยการการเลือกตั้งประจำจังหวัดสุราษฎร์ธานี หรือยื่นด้วยตนเอง ตั้งแต่วันที่ ๑๗ กันยายน ถึงวันที่ ๒๗ กันยายน พ.ศ. ๒๕๖๗ ระหว่างเวลา ๐๘.๓๐ - ๑๖.๓๐ น. ณ สำนักงานคณะกรรมการการเลือกตั้งประจำจังหวัดสุราษฎร์ธานี ศาลากลางจังหวัดสุราษฎร์ธานี (หลังเก่า)

ถนนดอนนก อำเภอเมืองสุราษฎร์ธานี จังหวัดสุราษฎร์ธานี ๘๔๐๐๐ และสามารถดาวน์โหลดประกาศรูปแบบการแบ่งเขตเลือกตั้งพร้อมแผนที่ประกอบได้ที่ <http://www.ect.go.th/suratthani> หรือทาง Facebook สำนักงานคณะกรรมการการเลือกตั้งประจำจังหวัดสุราษฎร์ธานี และสอบถามรายละเอียดได้ที่หมายเลขโทรศัพท์ ๐๗๗ ๒๘๑๕๗๒

จึงประกาศให้ทราบโดยทั่วกัน

ประกาศ ณ วันที่ ๒๖ เดือน กันยายน พ.ศ.๒๕๖๗



(นายปลัดชู นิลเนาวรัตน์)

ผู้อำนวยการการเลือกตั้งประจำจังหวัดสุราษฎร์ธานี

ร่างรูปแบบการแบ่งเขตเลือกตั้งสมาชิกสภาองค์การบริหารส่วนจังหวัด  
สุราษฎร์ธานี รูปแบบที่ ๑

ร่าง  
การแบ่งเขตเลือกตั้งสมาชิกสภาองค์การบริหารส่วนจังหวัดสุราษฎร์ธานี

รูปแบบที่ ๑

ลำดับ ที่	อำเภอ	จำนวน สมาชิกที่จะ พึงมีทั้งอำเภอ	จำนวน เขต เลือกตั้ง	เขต เลือกตั้ง	พื้นที่ที่ประกอบเป็นเขตเลือกตั้ง
๑	เมืองสุราษฎร์ธานี	๖	๖	๑	๑. พื้นที่ในเขตเทศบาลนครสุราษฎร์ธานี ประกอบด้วย - ตำบลตลาด - ตำบลบางไผ่ หมู่ที่ ๑ หมู่ที่ ๒ - ตำบลบางชนะ หมู่ที่ ๕ - ตำบลคลองฉนาก หมู่ที่ ๑ และหมู่ที่ ๗ ๒. เทศบาลตำบลวัดประดู่ หมู่ที่ ๑
				๒	๑. พื้นที่ในเขตเทศบาลนครสุราษฎร์ธานี ประกอบด้วย ตำบลมะขามเตี้ย หมู่ที่ ๑ และหมู่ที่ ๔ ๒. พื้นที่นอกเขตเทศบาลนครสุราษฎร์ธานี ตำบลมะขามเตี้ย หมู่ที่ ๘
				๓	พื้นที่ในเขตเทศบาลนครสุราษฎร์ธานี ประกอบด้วย - ตำบลบางกุ้ง หมู่ที่ ๑ และหมู่ที่ ๔ - ตำบลมะขามเตี้ย หมู่ที่ ๕ และหมู่ที่ ๖
				๔	๑. พื้นที่ในเขตเทศบาลนครสุราษฎร์ธานี ประกอบด้วย ตำบลมะขามเตี้ย หมู่ที่ ๒ ๒. เทศบาลตำบลวัดประดู่ ยกเว้นหมู่ที่ ๑ ๓. เทศบาลตำบลขุนทะเล หมู่ที่ ๒ หมู่ที่ ๓ หมู่ที่ ๕ หมู่ที่ ๖ หมู่ที่ ๘ และหมู่ที่ ๑๐
				๕	๑. พื้นที่ในเขตเทศบาลนครสุราษฎร์ธานี ประกอบด้วย ตำบลมะขามเตี้ย หมู่ที่ ๓ ๒. พื้นที่นอกเขตเทศบาลนครสุราษฎร์ธานี ตำบลมะขามเตี้ย หมู่ที่ ๕ หมู่ที่ ๖ และหมู่ที่ ๗ ๓. เทศบาลตำบลขุนทะเล หมู่ที่ ๑ หมู่ที่ ๔ หมู่ที่ ๗ และหมู่ที่ ๙
				๖	๑. พื้นที่ในเขตเทศบาลนครสุราษฎร์ธานี ประกอบด้วย - ตำบลบางกุ้ง หมู่ที่ ๒ หมู่ที่ ๓ และ หมู่ที่ ๕ - ตำบลคลองฉนาก หมู่ที่ ๔

ลำดับ ที่	อำเภอ	จำนวน สมาชิกที่จะ พึงมีทั้งอำเภอ	จำนวน เขต เลือกตั้ง	เขต เลือกตั้ง	พื้นที่ที่ประกอบเป็นเขตเลือกตั้ง
(ต่อ)	เมืองสุราษฎร์ธานี	๖	๖	๖	๒. พื้นที่นอกเขตเทศบาลนครสุราษฎร์ธานี ประกอบด้วย - ตำบลคลองฉนาก - ตำบลบางไผ่ - ตำบลบางชนะ ๓. ตำบลคลองน้อย (ทั้งตำบล) ๔. ตำบลบางไทร (ทั้งตำบล) ๕. ตำบลบางโพธิ์ (ทั้งตำบล)
๒	กาญจนดิษฐ์	๔	๔	๑	๑. เทศบาลตำบลกาญจนดิษฐ์ ๒. ตำบลพลายวาส ๓. เทศบาลตำบลช้างขวา ๔. ตำบลตะเคียนทอง เฉพาะหมู่ที่ ๔
				๒	๑. เทศบาลตำบลท่าทองใหม่ ๒. ตำบลท่าทองใหม่ (เฉพาะนอกเขตเทศบาลตำบลท่าทองใหม่) ๓. ตำบลทุ่งกง ๔. ตำบลตะเคียนทอง เฉพาะหมู่ที่ ๑ หมู่ที่ ๒ หมู่ที่ ๓ หมู่ที่ ๕ หมู่ที่ ๖ และหมู่ที่ ๗ ๕. ตำบลทุ่งรัง เฉพาะหมู่ที่ ๑ หมู่ที่ ๒ หมู่ที่ ๓ และหมู่ที่ ๕
				๓	๑. ตำบลท่าทอง ๒. ตำบลท่าอู่แท ๓. เทศบาลตำบลกรูด
				๔	๑. เทศบาลตำบลช้างซ้าย ๒. ตำบลปาร์อน ๓. ตำบลคลองสระ ๔. ตำบลทุ่งรัง เฉพาะหมู่ที่ ๔

ลำดับ ที่	อำเภอ	จำนวน สมาชิกที่จะ พึงมีทั้งอำเภอ	จำนวน เขต เลือกตั้ง	เขต เลือกตั้ง	พื้นที่ที่ประกอบเป็นเขตเลือกตั้ง
๓	พุนพิน	๓	๓	๑	๑. ตำบลท่าข้าม (เฉพาะนอกเขตเทศบาลเมืองท่าข้าม หมู่ที่ ๓ และหมู่ที่ ๔) ๒. ตำบลท่าสะท้อน ๓. ตำบลเขาหัวควาย ๔. เทศบาลเมืองท่าข้าม
				๒	๑. ตำบลบางมะเดื่อ ๒. ตำบลบางเดือน ๓. ตำบลท่าโรงช้าง ๔. ตำบลกรูด ๕. ตำบลบางงอน ๖. ตำบลน้ำรอบ ๗. ตำบลตะพาน
				๓	๑. ตำบลท่าข้าม(เฉพาะนอกเขตเทศบาลเมืองท่าข้าม หมู่ที่ ๑ หมู่ที่ ๕ หมู่ที่ ๖ และหมู่ที่ ๗) ๒. ตำบลลิเล็ด ๓. ตำบลพุนพิน ๔. ตำบลศรีวิชัย ๕. ตำบลมะลวน ๖. ตำบลหัวเตย ๗. ตำบลหนองไทร
๔	บ้านนาสาร	๒	๒	๑	๑. ตำบลทุ่งเตา ๒. ตำบลทุ่งเตาใหม่ ๓. ตำบลควนสุบรรณ ๔. ตำบลลำพูน ๕. ตำบลเพิ่มพูนทรัพย์ ๖. เทศบาลเมืองนาสาร (บางส่วน) เฉพาะ ๖.๑ ชุมชนห้วยมุด ๑ ชุมชนห้วยมุด ๒ ชุมชนห้วยมุด ๓ ๖.๒ ชุมชนคลองหา ๖.๓ ชุมชนนาเตรียะ ๖.๔ ชุมชนเหมืองเกาะ ๖.๕ ชุมชนทุ่งคาเกเรียน ๖.๖ ชุมชนตลาด (บางส่วน) ได้แก่ (๑) ถนนนาสารใน (๒) ถนนประชาอุทิศ

ลำดับ ที่	อำเภอ	จำนวน สมาชิกที่จะ พึงมีทั้งอำเภอ	จำนวน เขต เลือกตั้ง	เขต เลือกตั้ง	พื้นที่ที่ประกอบเป็นเขตเลือกตั้ง
ต่อ	บ้านนาสาร	๒	๒	๑	(๓) ถนนวิเวก (๔) ซอยประชาอุทิศ (๕) ถนนพิชัยเดชะ (๖) ถนนคลองหา ๑ (๗) ซอยวรพันธ์ (๘) ซอยอุดมพงษ์ (๙) ถนนหลังสถานีรถไฟ (๑๐) ถนนคลองฉวาง ๑ (๑๑) ถนนคลองฉวาง ๒ (๑๒) ถนนชลประทานใต้ (๑๓) ถนนชลประทานเหนือ
				๒	๑. ตำบลน้ำพุ ๒. ตำบลท่าชี ๓. ตำบลควนศรี ๔. ตำบลพรุพี ๕. ตำบลคลองปราบ ๖. เทศบาลเมืองนาสาร (บางส่วน) เฉพาะ ๖.๑ ชุมชนขุนทองกลาง ๖.๒ ชุมชนซอยร่วมใจ ๖.๓ ชุมชนพุลศิริ ๖.๔ ชุมชนท่าปลา ๖.๕ ชุมชนอู่มาต ๖.๖ ชุมชนหน้าสถานีรถไฟ ๖.๗ ชุมชนสวนมังคุด ๖.๘ ชุมชนวังหล้อ ๖.๙ ชุมชนนายาง ๖.๑๐ ชุมชนหนองม่วง ๖.๑๑ ชุมชนตลาด (บางส่วน) ได้แก่ (๑) ถนนเทศบาล ๑ (๒) ถนนเทศบาล ๒ (๓) ถนนเพชรเมือง (๔) ถนนศรีเวียง




ลำดับ ที่	อำเภอ	จำนวน สมาชิกที่จะ พึงมีทั้งอำเภอ	จำนวน เขต เลือกตั้ง	เขต เลือกตั้ง	พื้นที่ที่ประกอบเป็นเขตเลือกตั้ง
๕	พระแสง	๒	๒	๑	๑. ตำบลอึ้น (เฉพาะนอกเขตเทศบาล ตำบลย่านดินแดง) ๒. ตำบลสินปูน ๓. ตำบลสินเจริญ ๔. ตำบลสาคุ ๕. เทศบาลตำบลย่านดินแดง
				๒	๑. ตำบลบางสวรรค์ (เฉพาะนอกเขตเทศบาล ตำบลบางสวรรค์) ๒. ตำบลไทรซิง ๓. ตำบลไทรโสภา ๔. เทศบาลตำบลบางสวรรค์
๖	เวียงสระ	๒	๒	๑	๑. เทศบาลตำบลเขานิพันธ์ ๒. ตำบลบ้านส้อง (ทั้งในเขตและนอกเขต เทศบาลตำบลเวียงสระ)
				๒	๑. ตำบลเวียงสระ (ทั้งในเขตและนอกเขต เทศบาลตำบลเวียงสระ) ๒. ตำบลคลองฉนวน ๓. เทศบาลตำบลทุ่งหลวง
๗	เกาะสมุย	๒	๒	๑	๑. ตำบลแม่น้ำ ๒. ตำบลอ่างทอง ๓. ตำบลลิปะน้อย ๔. ตำบลดิ่งงาม
				๒	๑. ตำบลบ่อผุด ๒. ตำบลมะเร็ด ๓. ตำบลหน้าเมือง
๘	ท่าชนะ	๒	๒	๑	๑. เทศบาลตำบลท่าชนะ (บางส่วน) ตำบลท่าชนะ เฉพาะหมู่ที่ ๔ ๒. ตำบลท่าชนะ (นอกเขตเทศบาลตำบล ท่าชนะ เฉพาะหมู่ที่ ๒ และ หมู่ที่ ๕) ๓. ตำบลประสงค์ ๔. ตำบลวัง

ลำดับ ที่	อำเภอ	จำนวน สมาชิกที่จะ พึงมีทั้งอำเภอ	จำนวน เขต เลือกตั้ง	เขต เลือกตั้ง	พื้นที่ที่ประกอบเป็นเขตเลือกตั้ง
๙	ท่าชนะ	๒	๒	๒	๑. เทศบาลตำบลท่าชนะ (บางส่วน) เฉพาะ ๑.๑ ตำบลท่าชนะ หมู่ที่ ๓ ๑.๒ ตำบลสมอทอง หมู่ที่ ๑ ๑.๓ ตำบลสมอทอง หมู่ที่ ๒ ๑.๔ ตำบลสมอทอง หมู่ที่ ๗ ๒. ตำบลท่าชนะ (เฉพาะนอกเขตเทศบาล ตำบลท่าชนะ) ๓. ตำบลสมอทอง (เฉพาะนอกเขต เทศบาลตำบลท่าชนะ) ๔. ตำบลคันธุลี ๕. ตำบลคลองพา
๙	ไชยา	๒	๒	๑	๑. เทศบาลตำบลตลาดไชยา ๒. เทศบาลตำบลพุมเรียง ๓. ตำบลเลม็ด (เฉพาะนอกเขตเทศบาล ตำบลตลาดไชยา) ๔. ตำบลทุ่ง ๕. ตำบลตะกรบ
				๒	๑. ตำบลเวียง ๒. ตำบลป่าเว ๓. ตำบลโมถ่าย ๔. ตำบลปากหมาก
๑๐	เคียนซา	๒	๒	๑	๑. เทศบาลตำบลเคียนซา ๒. ตำบลเคียนซา (บางส่วน) นอกเขตเทศบาล ตำบลเคียนซา เฉพาะหมู่ที่ ๑ หมู่ที่ ๒ หมู่ที่ ๔ หมู่ที่ ๗ ๓. ตำบลเขาตอก ๔. ตำบลบ้านเสด็จ (บางส่วน) เฉพาะ หมู่ที่ ๑ หมู่ที่ ๒ หมู่ที่ ๓ หมู่ที่ ๔ หมู่ที่ ๗ หมู่ที่ ๘ หมู่ที่ ๙ หมู่ที่ ๑๐ หมู่ที่ ๑๒ หมู่ที่ ๑๓ หมู่ที่ ๑๔ หมู่ที่ ๑๖ หมู่ที่ ๑๗ หมู่ที่ ๑๙ และ หมู่ที่ ๒๐

ลำดับ ที่	อำเภอ	จำนวน สมาชิกที่จะ พึงมีทั้งอำเภอ	จำนวน เขต เลือกตั้ง	เขต เลือกตั้ง	พื้นที่ที่ประกอบเป็นเขตเลือกตั้ง
ต่อ	เคียนซา	๒	๒	๒	๑. ตำบลเคียนซา (บางส่วน) นอกเขตเทศบาลตำบลเคียนซา เฉพาะ หมู่ที่ ๓ หมู่ที่ ๕ และหมู่ที่ ๖ ๒. ตำบลพ่วงพรมคร ๓. ตำบลรัษฎคามวารี ๔. ตำบลบ้านเสด็จ (บางส่วน) เฉพาะ หมู่ที่ ๕ หมู่ที่ ๖ หมู่ที่ ๑๑ หมู่ที่ ๑๕ และหมู่ที่ ๑๘
๑๑	เกาะพะงัน	๑	๑	๑	ทุกตำบลในเขตพื้นที่อำเภอ
๑๒	คีรีรัฐนิคม	๑	๑	๑	ทุกตำบลในเขตพื้นที่อำเภอ
๑๓	ชัยบุรี	๑	๑	๑	ทุกตำบลในเขตพื้นที่อำเภอ
๑๔	ดอนสัก	๑	๑	๑	ทุกตำบลในเขตพื้นที่อำเภอ
๑๕	ท่าฉาง	๑	๑	๑	ทุกตำบลในเขตพื้นที่อำเภอ
๑๖	บ้านตาขุน	๑	๑	๑	ทุกตำบลในเขตพื้นที่อำเภอ
๑๗	บ้านนาเดิม	๑	๑	๑	ทุกตำบลในเขตพื้นที่อำเภอ
๑๘	พนม	๑	๑	๑	ทุกตำบลในเขตพื้นที่อำเภอ
๑๙	วิภาวดี	๑	๑	๑	ทุกตำบลในเขตพื้นที่อำเภอ

ประกาศ ณ วันที่ ๑๖ กันยายน พ.ศ. ๒๕๖๗

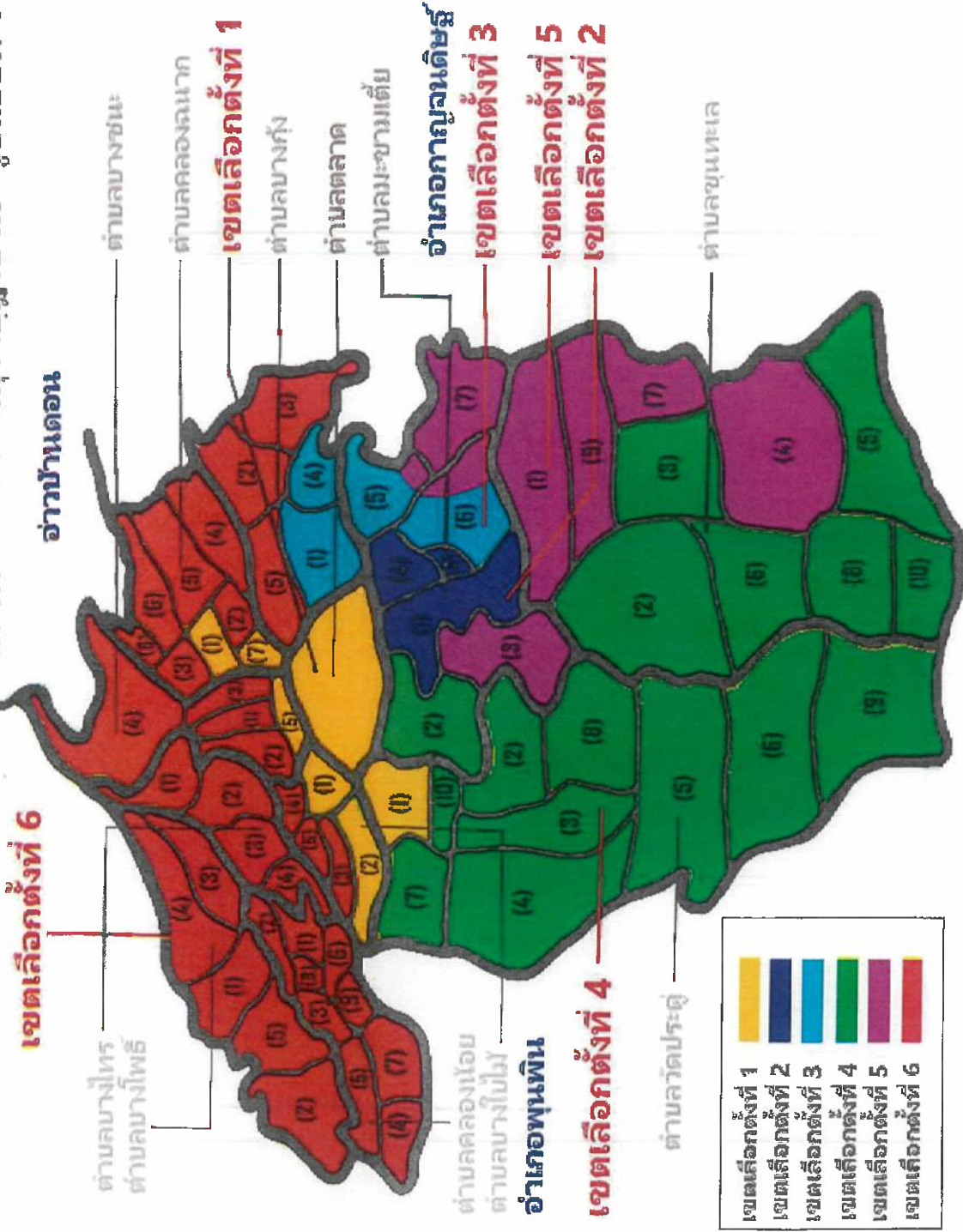


(นายพลภัฏ นิลเนาวรัตน์)

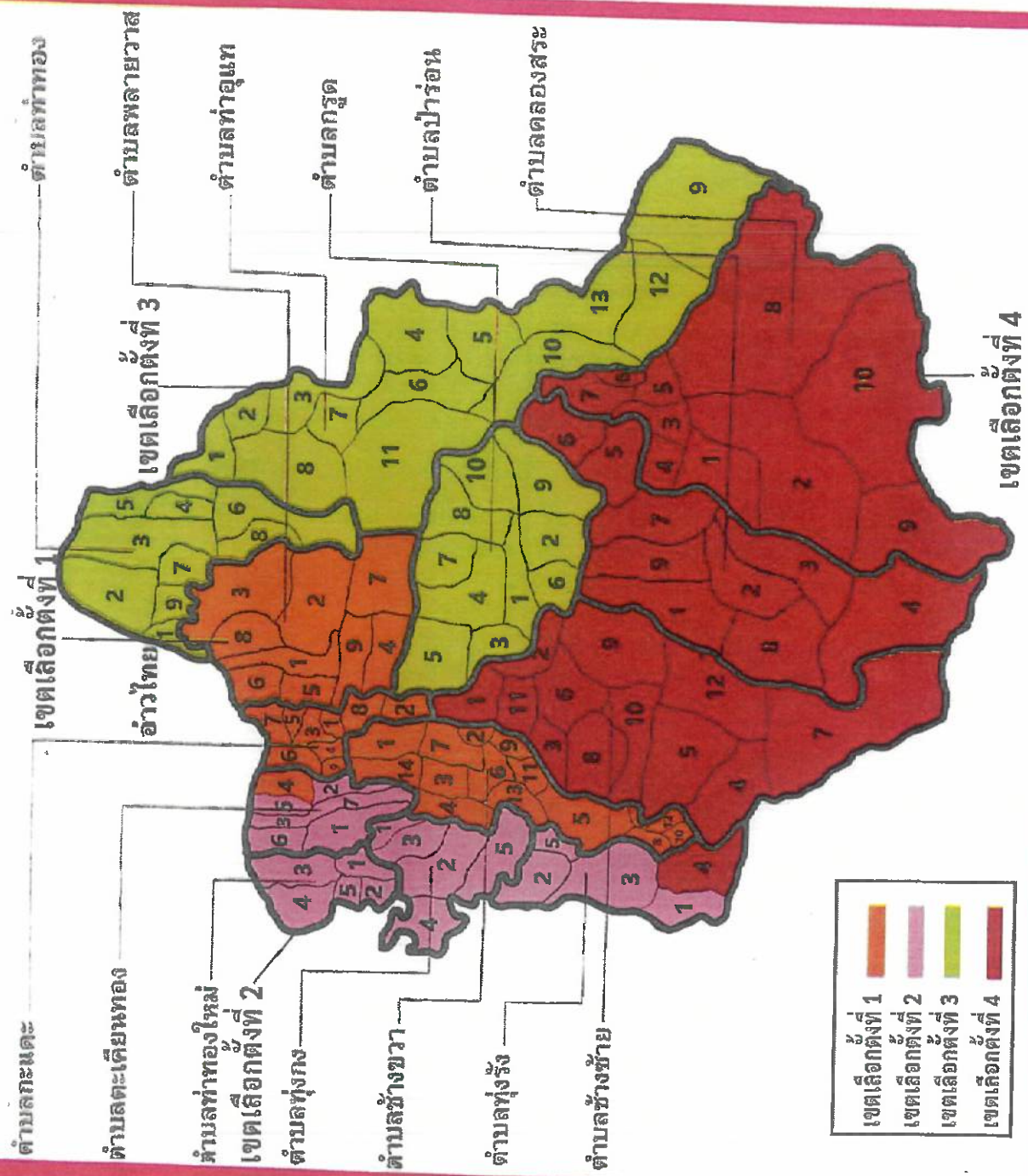
ผู้อำนวยการการเลือกตั้งประจำจังหวัดสุราษฎร์ธานี

หมายเหตุ ปิดประกาศเพื่อให้ประชาชนแสดงความคิดเห็นและข้อเสนอแนะ

# แผนที่อำเภอเมืองสุราษฎร์ธานี รูปแบบที่ 1



# อำเภอกาญจนดิษฐ์ จังหวัดสุราษฎร์ธานี รูปแบบที่ 1


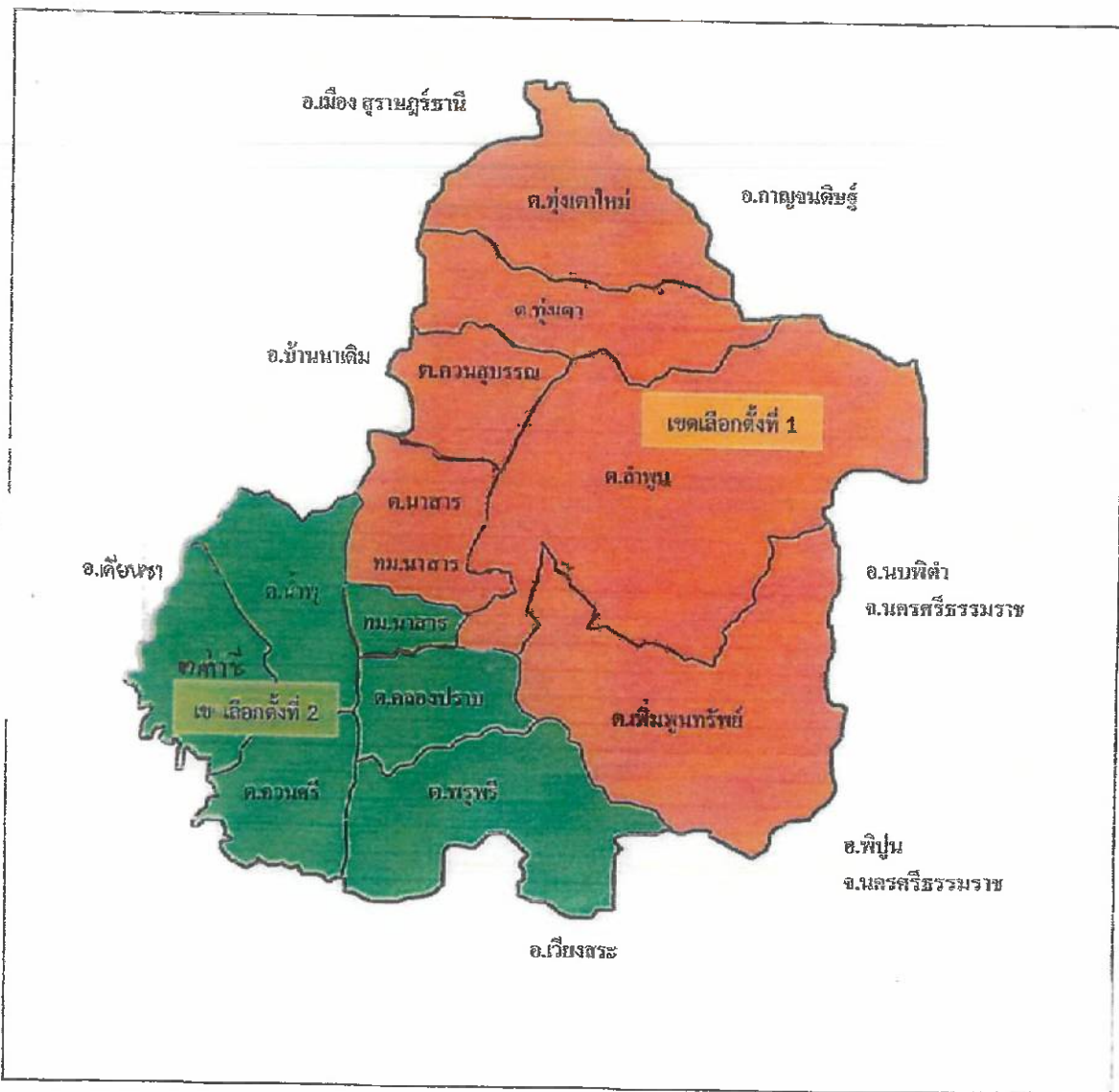




### แผนที่แบ่งเขตเลือกตั้ง

สมาชิกสภาองค์การบริหารส่วนจังหวัดสุราษฎร์ธานี อำเภอบ้านนาสาร


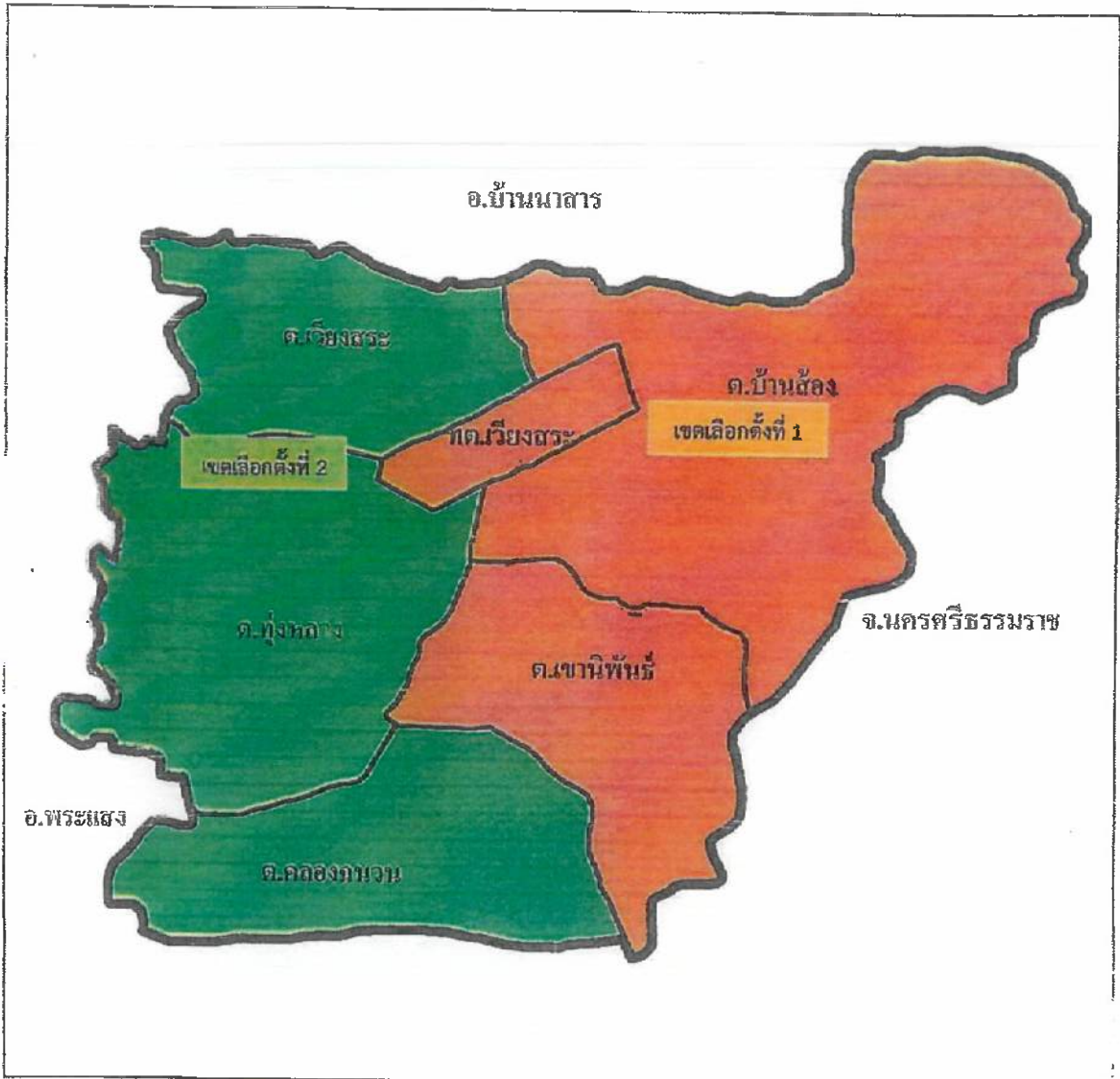
รูปแบบที่ 1



แผนที่แบ่งเขตเลือกตั้ง

สมาชิกสภาองค์การบริหารส่วนจังหวัดสุราษฎร์ธานี อำเภอเวียงสระ

รูปแบบที่ 1

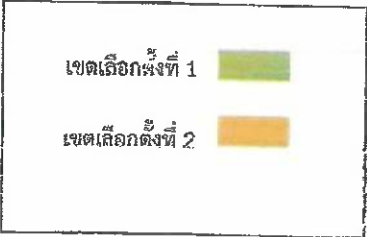
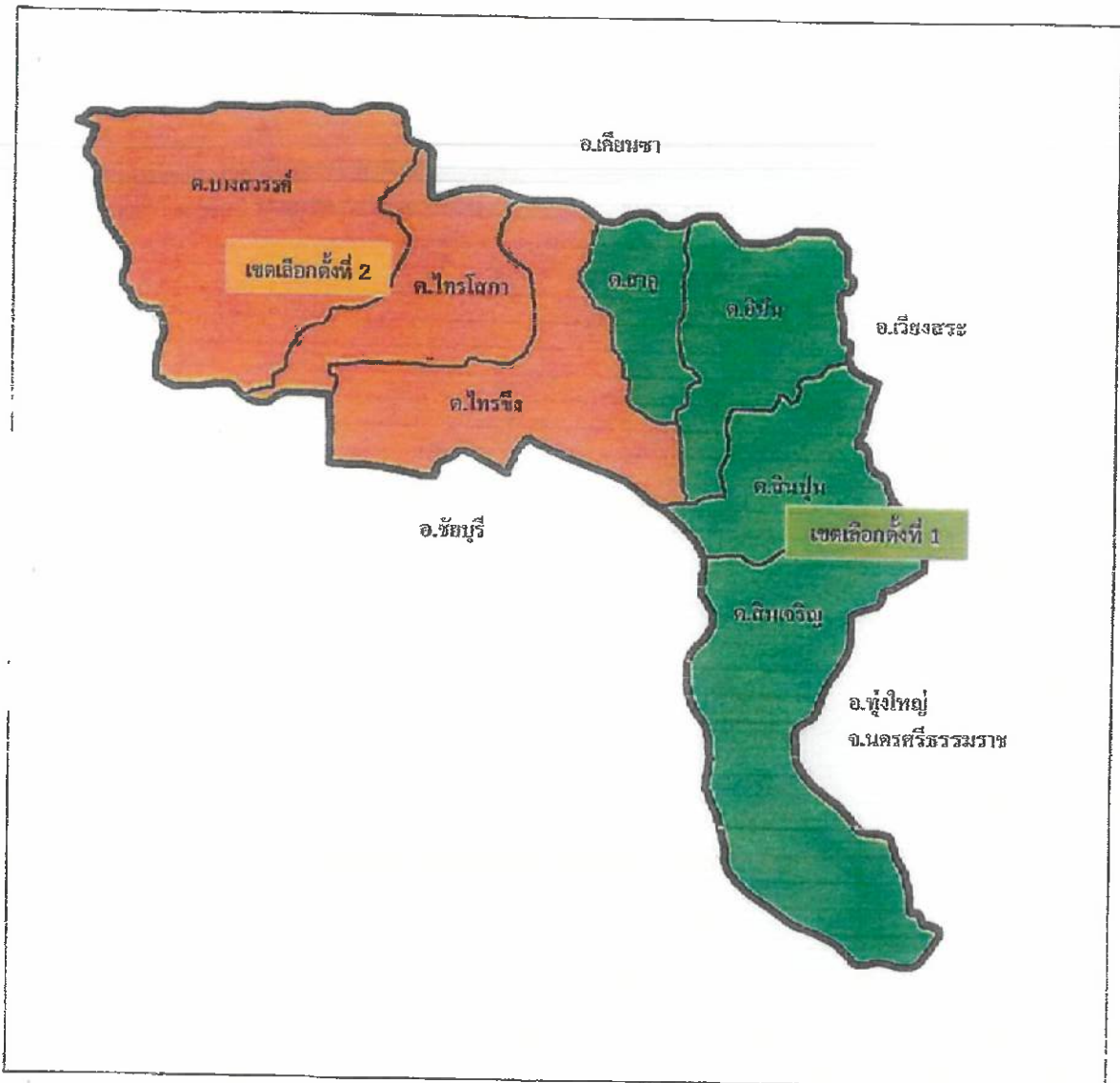




แผนที่แบ่งเขตเลือกตั้ง

สมาชิกสภาองค์การบริหารส่วนจังหวัดสุราษฎร์ธานี อำเภอพระแสง

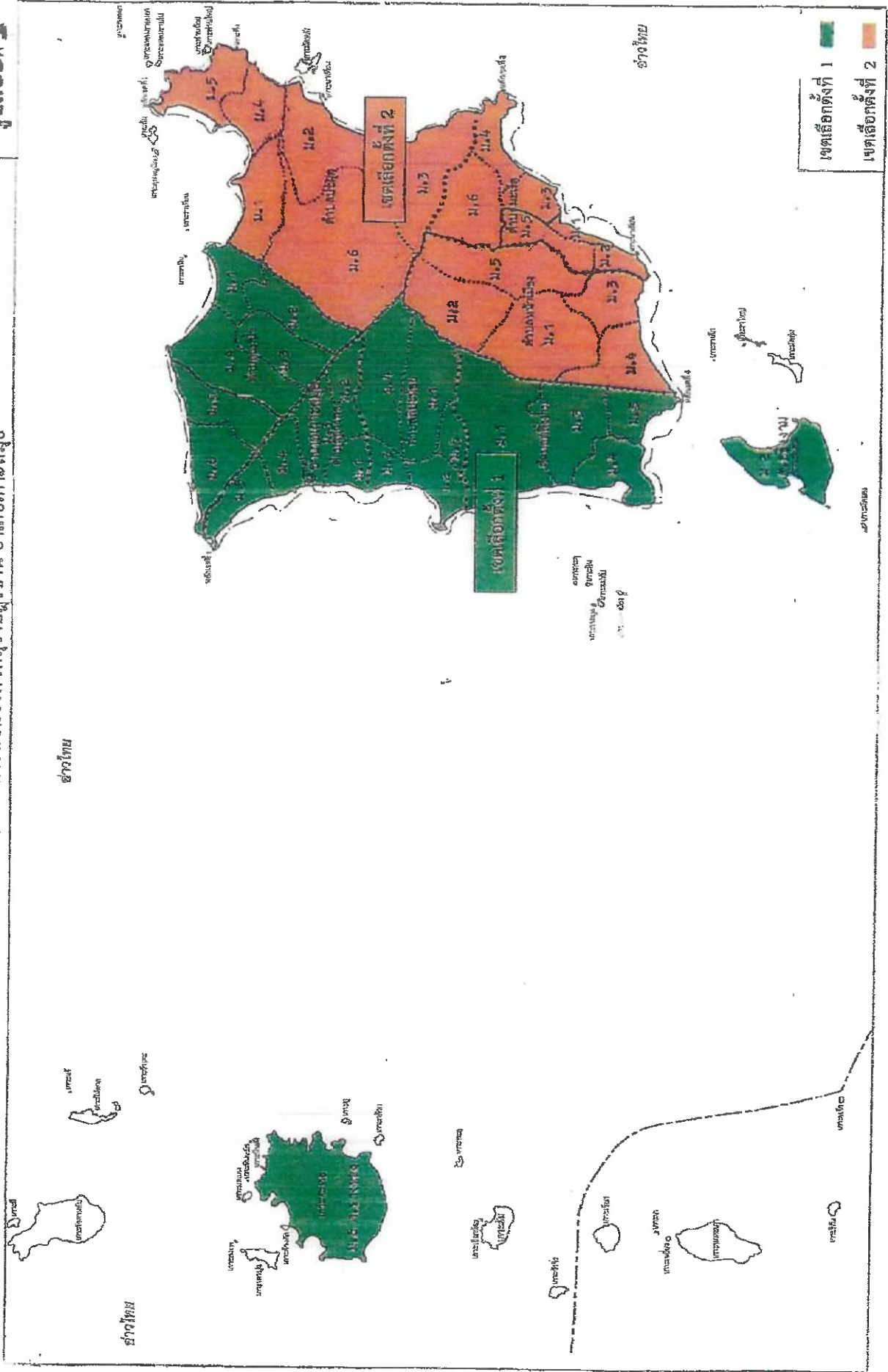
รูปแบบที่ 1



# แผนที่แบ่งเขตเลือกตั้ง

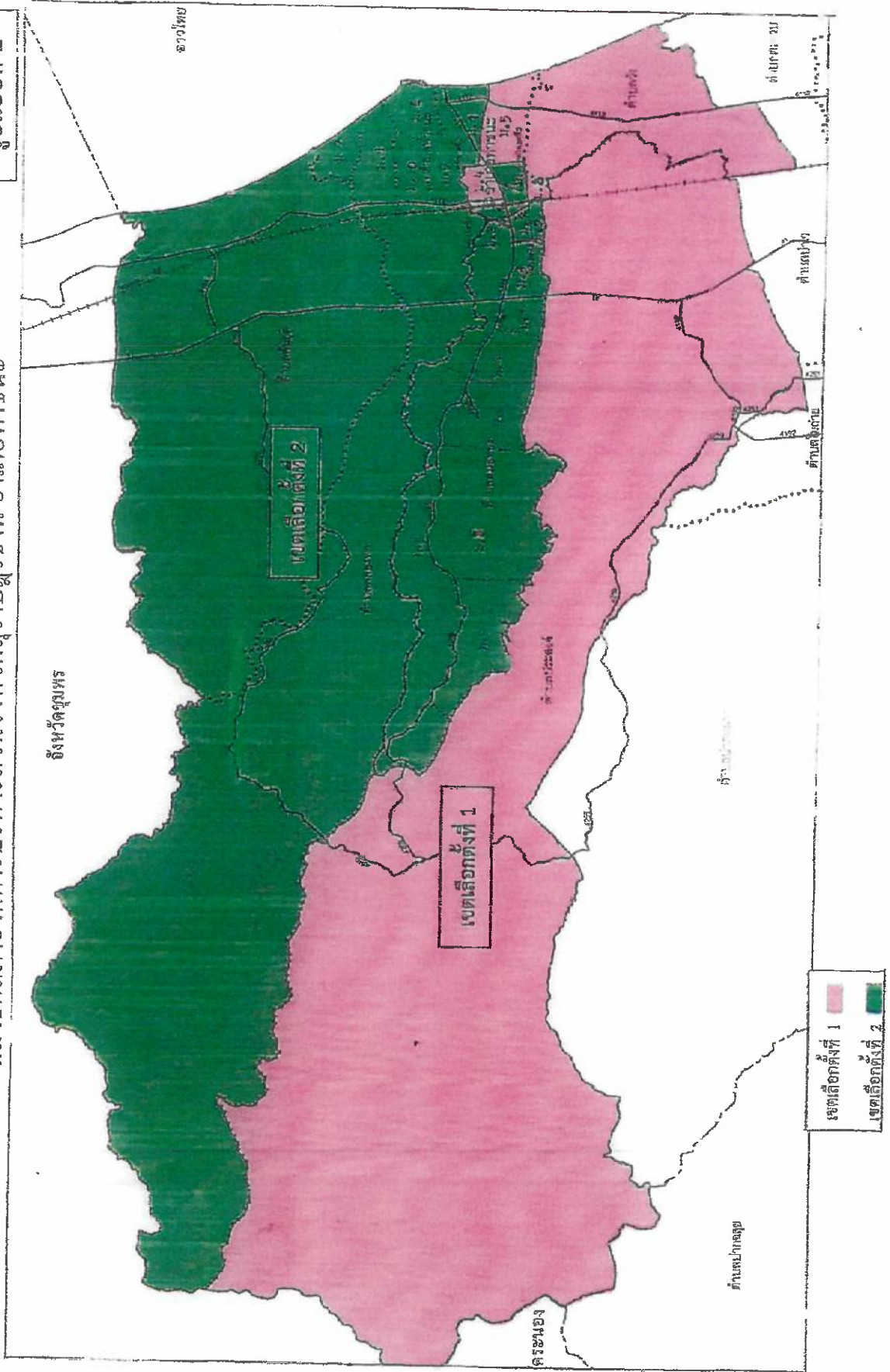
## สมาชิกสภาองค์การบริหารส่วนจังหวัดสุราษฎร์ธานี อำเภอเกาะสมุย

### รูปแบบที่ 4



แผนที่แบ่งเขตเลือกตั้ง  
สมาชิกสภาองค์การบริหารส่วนจังหวัดสุราษฎร์ธานี อำเภอท่าชนะ

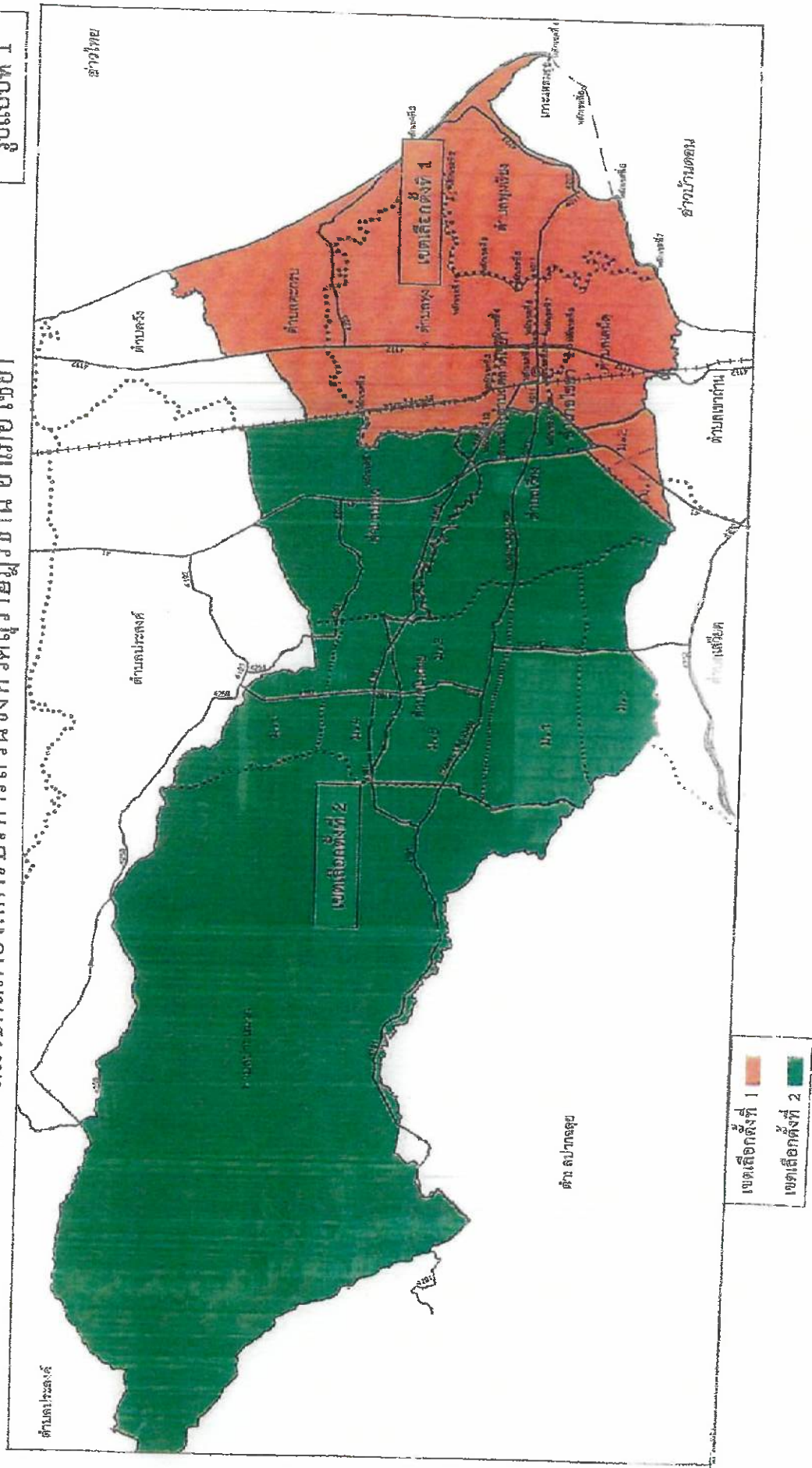
รูปแบบที่ 1



# แผนที่แบ่งเขตเลือกตั้ง

## สมาชิกสภาองค์การบริหารส่วนจังหวัดสุราษฎร์ธานี อำเภอไชยา

รูปแบบที่ 1

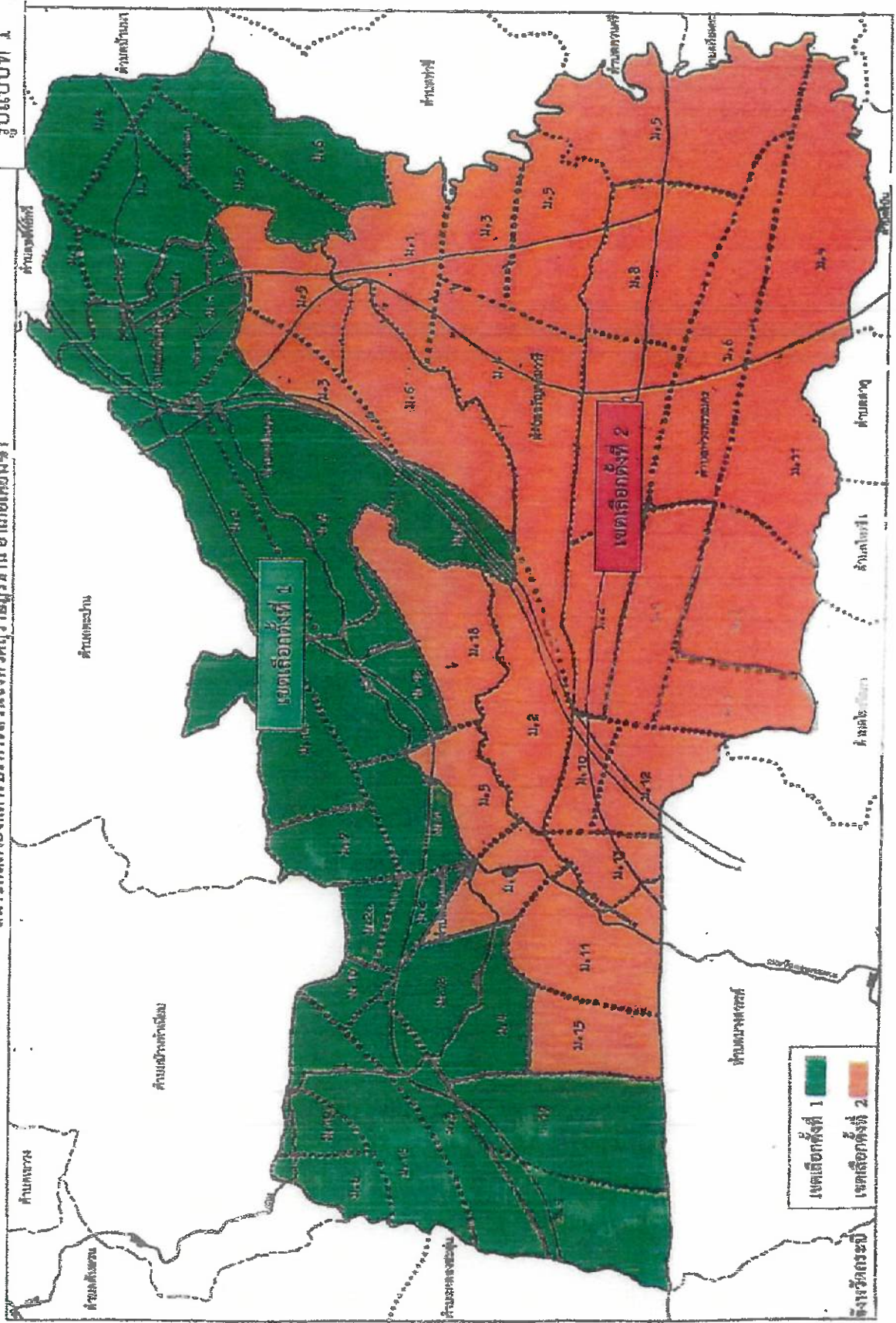


	เขตเลือกตั้งที่ 1
	เขตเลือกตั้งที่ 2

แผนที่แบ่งเขตเลือกตั้ง

สมาธิภคณาธิการบริหารส่วนจังหวัดราชบุรีภาคที่ ๑ ภาคพัฒนา

รูปแบบที่ 1

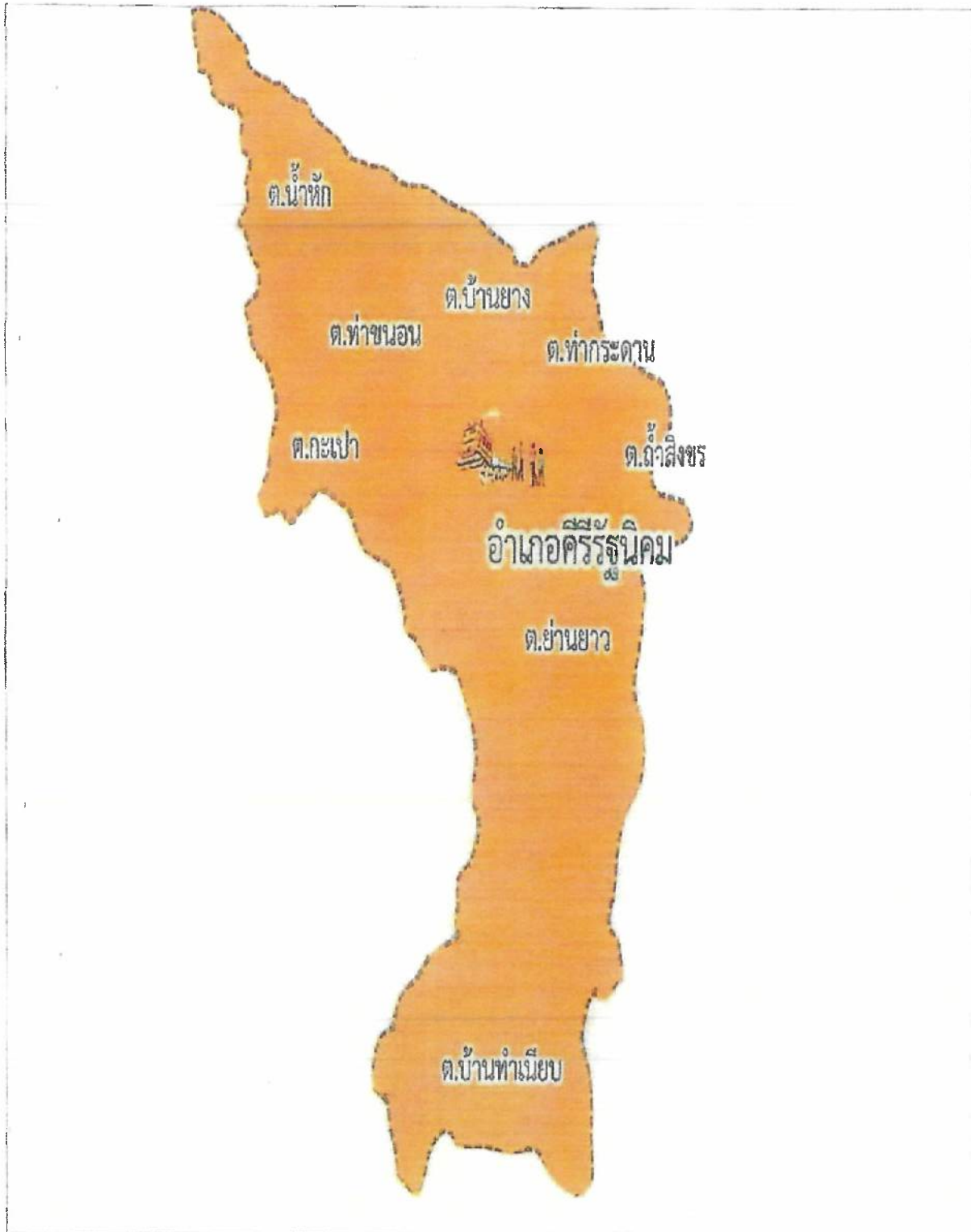


แผนที่แบ่งเขตเลือกตั้ง

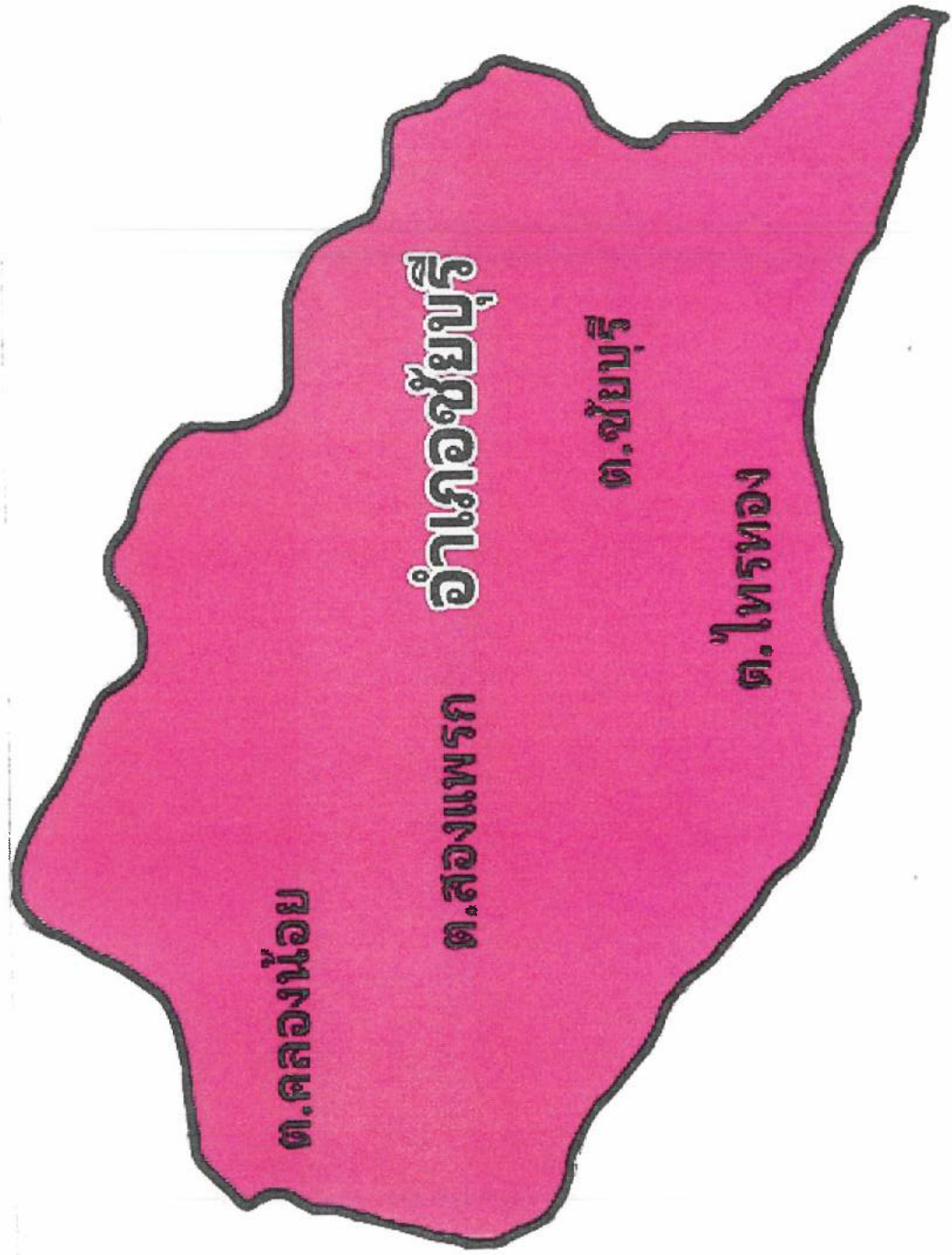
สมาชิกสภาองค์การบริหารส่วนจังหวัดสุราษฎร์ธานี อำเภอเกาะพะงัน



แผนที่แบ่งเขตเลือกตั้ง  
สมาชิกสภาองค์การบริหารส่วนจังหวัดสุราษฎร์ธานี อำเภอคีรีรัฐนิคม



แผนที่แบ่งเขตเลือกตั้ง  
สมาชิกสภาองค์การบริหารส่วนจังหวัดสุราษฎร์ธานี อำเภอชัยบุรี

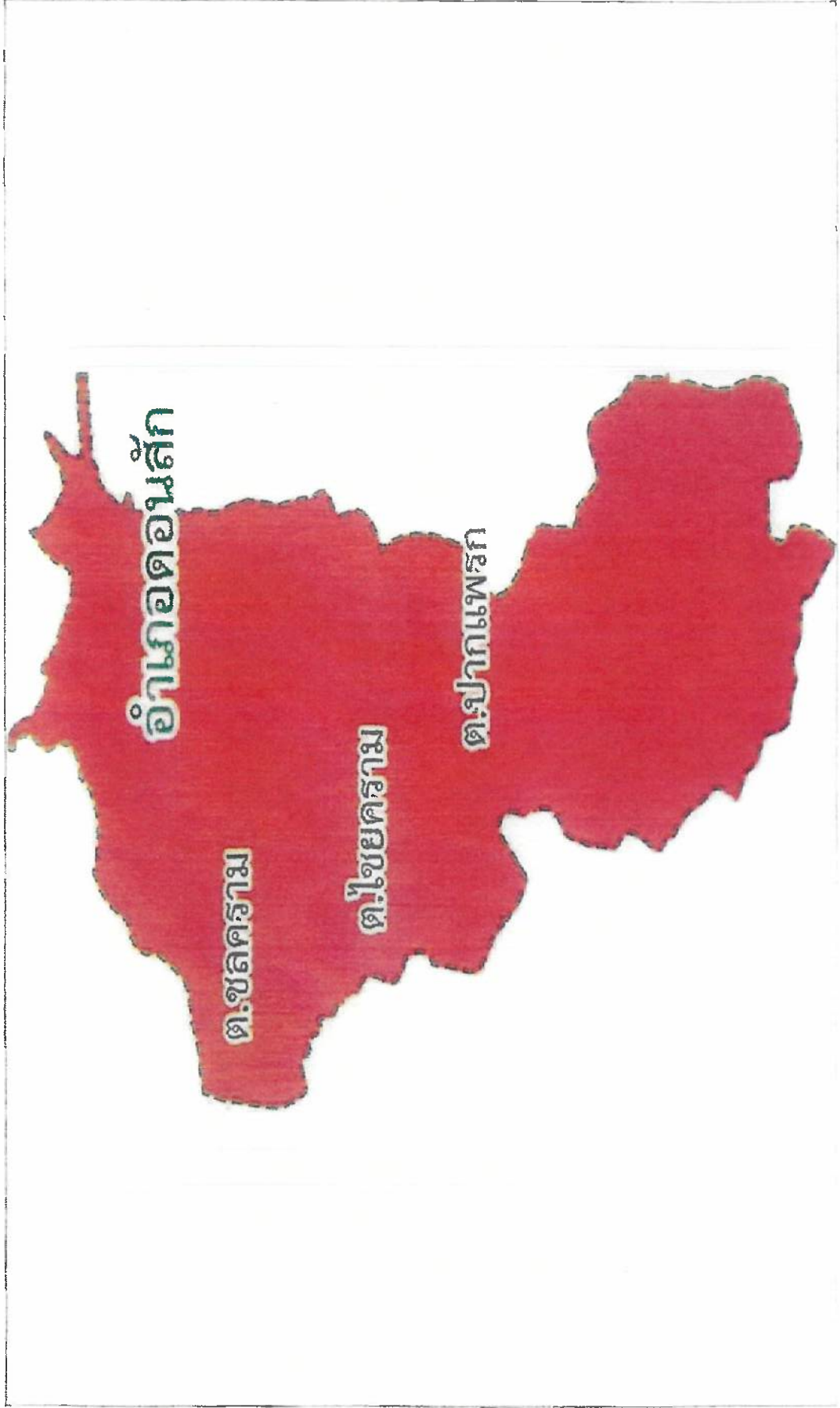




แผนที่แบ่งเขตเลือกตั้ง

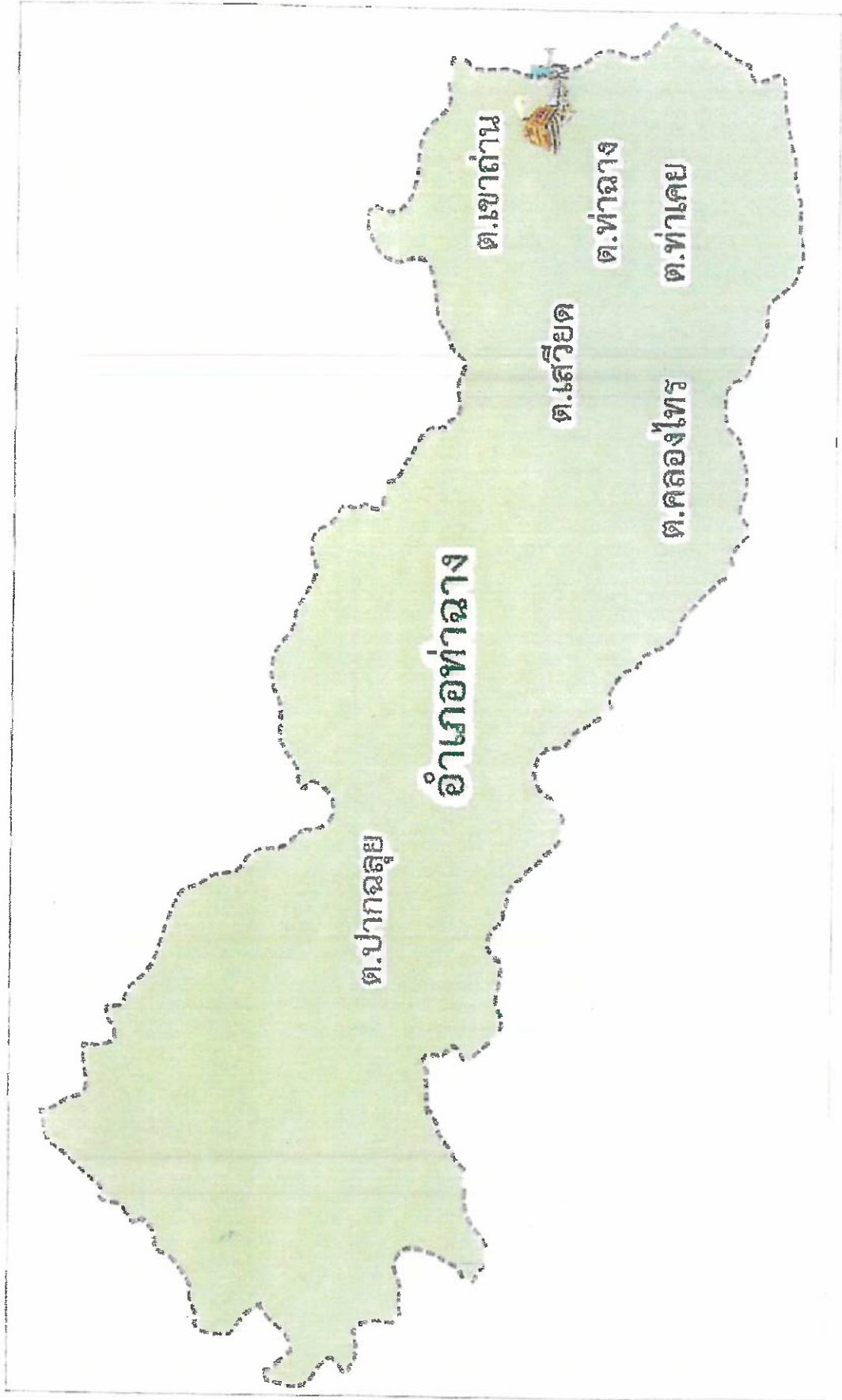
สภาองค์การบริหารส่วนจังหวัดสุราษฎร์ธานี อำเภอดอนสัก

รูปแบบที่ 1



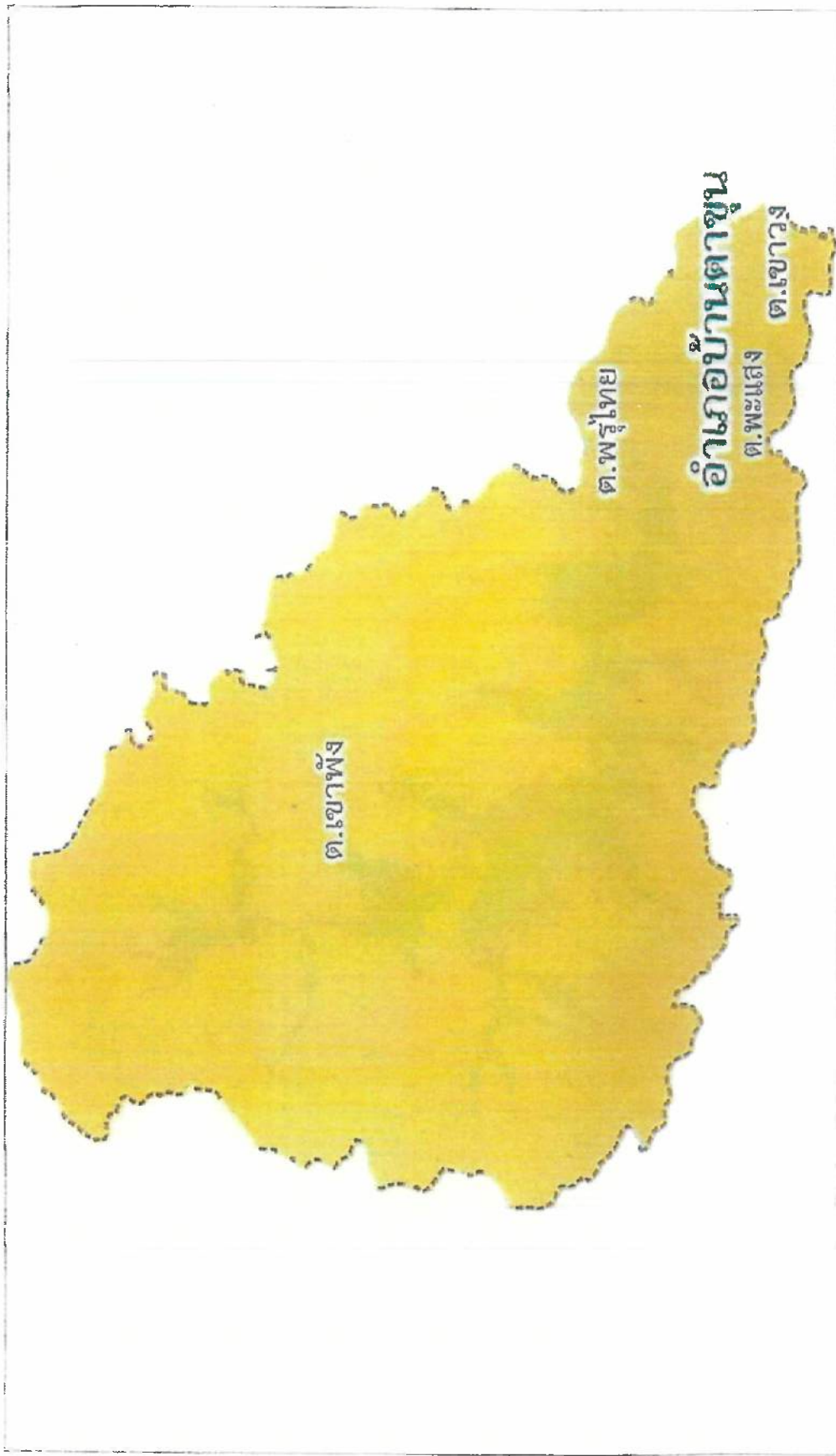
แผนที่แบ่งเขตเลือกตั้ง

สมาชิกสภาองค์การบริหารส่วนจังหวัดสุราษฎร์ธานี อำเภอท่าฉาง



แผนที่แบ่งเขตเลือกตั้ง

สมาชิกสภาองค์การบริหารส่วนจังหวัดสุราษฎร์ธานี อำเภอบ้านตาขุน



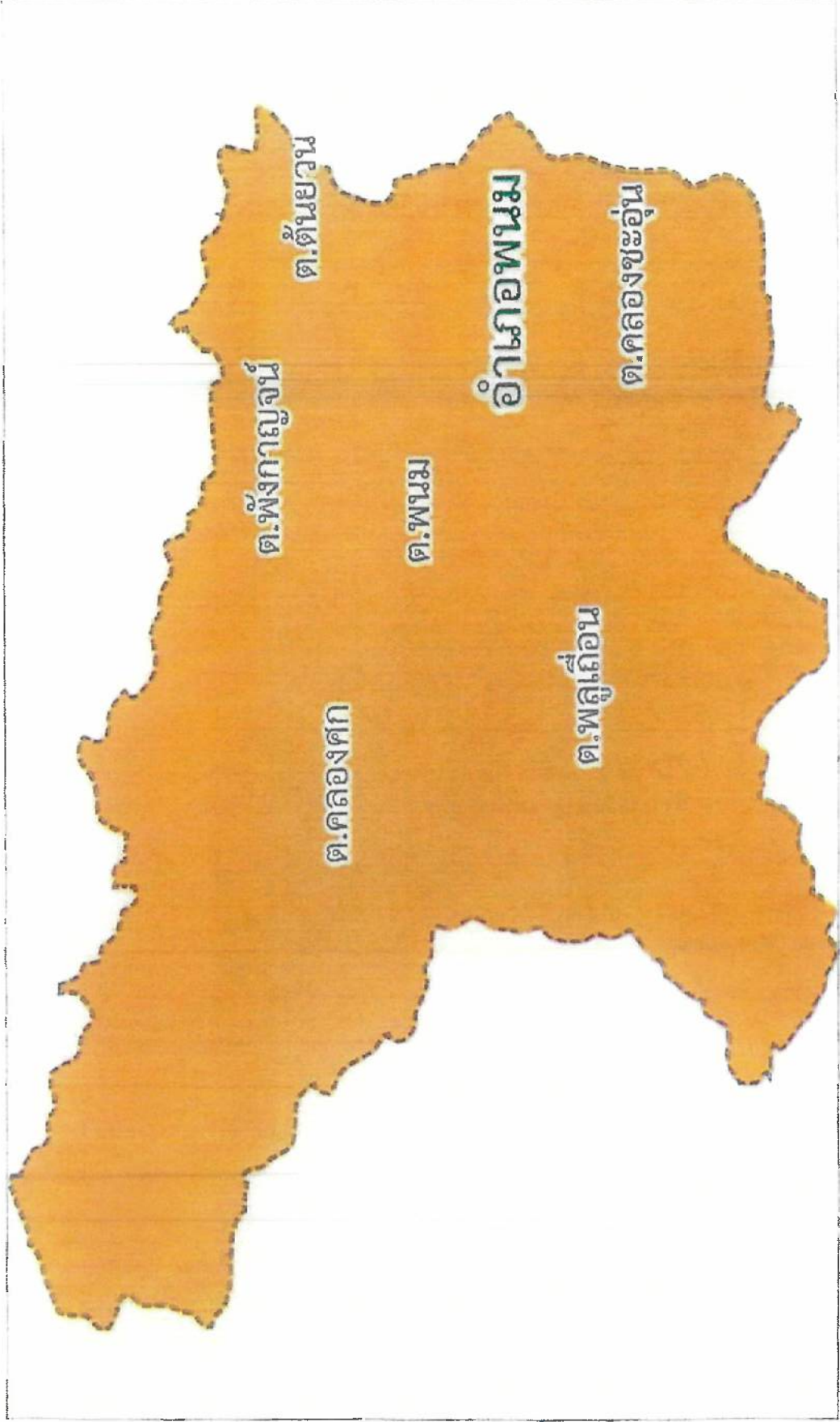
แผนที่แบ่งเขตเลือกตั้ง

สภาองค์การบริหารส่วนจังหวัดสุราษฎร์ธานี อำเภอบ้านนาเดิม

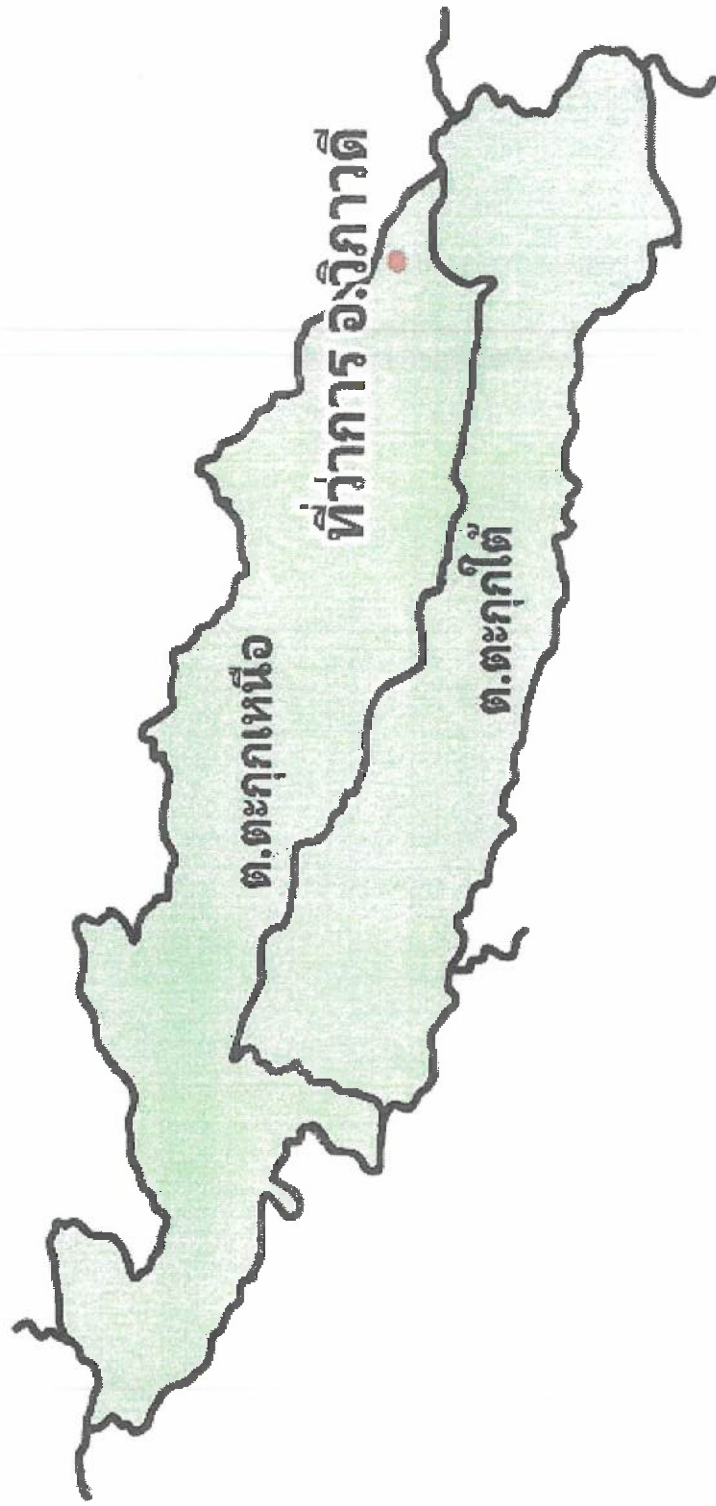


แผนที่แบ่งเขตเลือกตั้ง

สมาชิกสภาองค์การบริหารส่วนจังหวัดสุราษฎร์ธานี อำเภอพนม



แผนที่แบ่งเขตเลือกตั้ง  
สมาชิกสภาองค์การบริหารส่วนจังหวัดสุราษฎร์ธานี อำเภอวิภาวดี



ร่างรูปแบบการแบ่งเขตเลือกตั้งสมาชิกสภาองค์การบริหารส่วนจังหวัด  
สุราษฎร์ธานี รูปแบบที่ ๒

ร่าง  
การแบ่งเขตเลือกตั้งสมาชิกสภาองค์การบริหารส่วนจังหวัดสุราษฎร์ธานี

รูปแบบที่ ๒

ลำดับ ที่	อำเภอ	จำนวน สมาชิกที่จะ พึงมีทั้งอำเภอ	จำนวน เขต เลือกตั้ง	เขต เลือกตั้ง	พื้นที่ที่ประกอบเป็นเขตเลือกตั้ง
๑	เมืองสุราษฎร์ธานี	๖	๖	๑	๑. พื้นที่ในเขตเทศบาลนครสุราษฎร์ธานี ประกอบด้วย - ตำบลตลาด - ตำบลบางใบไม้ หมู่ที่ ๑ และ หมู่ที่ ๒ - ตำบลคลองฉนาก หมู่ที่ ๑ และ หมู่ที่ ๗ ๒. ตำบลบางใบไม้ นอกเขตเทศบาลนครสุราษฎร์ธานี ๓. ตำบลคลองน้อย
				๒	พื้นที่ ในเขตเทศบาลนครสุราษฎร์ธานี ตำบลมะขามเตี้ย หมู่ที่ ๑ และหมู่ที่ ๓
				๓	๑. พื้นที่ในเขตเทศบาลนครสุราษฎร์ธานี ประกอบด้วย - ตำบลบางกุ้ง หมู่ที่ ๒ , ๓ , ๔ - ตำบลมะขามเตี้ย หมู่ที่ ๔ หมู่ที่ ๕ ๒. ตำบลมะขามเตี้ย หมู่ที่ ๕ นอกเขตเทศบาลนครสุราษฎร์ธานี
				๔	๑. พื้นที่ในเขตเทศบาลนครสุราษฎร์ธานี - ตำบลมะขามเตี้ย หมู่ที่ ๒ ๒. เทศบาลตำบลวัดประดู่ ยกเว้น หมู่ที่ ๖ และ หมู่ที่ ๙
				๕	๑. พื้นที่ในเขตเทศบาลนครสุราษฎร์ธานี - ตำบลมะขามเตี้ย หมู่ที่ ๖ ๒. ตำบลมะขามเตี้ย หมู่ที่ ๖ ( นอกเขตเทศบาลนครสุราษฎร์ธานี) หมู่ที่ ๗ และ หมู่ที่ ๘ ๓. เทศบาลตำบลขุนทะเล ๔. เทศบาลตำบลวัดประดู่ เฉพาะหมู่ที่ ๖ และ หมู่ที่ ๙
				๖	๑. พื้นที่ในเขตเทศบาลนครสุราษฎร์ธานี ประกอบด้วย - ตำบลบางกุ้ง หมู่ที่ ๑ หมู่ที่ ๕ - ตำบลคลองฉนาก หมู่ที่ ๔ - ตำบลบางชนะ หมู่ที่ ๕

/ต่อ อำเภอเมืองสุราษฎร์ธานี



ลำดับ ที่	อำเภอ	จำนวน สมาชิกที่จะ พึงมีทั้งอำเภอ	จำนวน เขต เลือกตั้ง	เขต เลือกตั้ง	พื้นที่ที่ประกอบเป็นเขตเลือกตั้ง
(ต่อ)	เมืองสุราษฎร์ธานี	๖	๖	๖	๒. ตำบลคลองฉนาก ( นอกเขตเทศบาลนคร สุราษฎร์ธานี) ๓. ตำบลบางชนะ นอกเขตเทศบาลนคร สุราษฎร์ธานี ๔. ตำบลบางไทร (ทั้งตำบล) ๕. ตำบลบางโพธิ์ (ทั้งตำบล)
๒	กาญจนดิษฐ์	๔	๔	๑	๑.เทศบาลตำบลกาญจนดิษฐ์ ๒.ตำบลพลายวาส ๓.เทศบาลตำบลช้างขวา ๔.ตำบลทุ่งกง เฉพาะหมู่ที่ ๑
				๒	๑.เทศบาลตำบลท่าทองใหม่ ๒.ตำบลท่าทองใหม่ (เฉพาะนอกเขตเทศบาล ตำบลท่าทองใหม่) ๓.ตำบลทุ่งกง เฉพาะหมู่ที่ ๒ หมู่ที่ ๓ หมู่ที่ ๔ และหมู่ที่ ๕ ๔.ตำบลตะเคียนทอง ๕.ตำบลทุ่งรัง เฉพาะหมู่ที่ ๑ หมู่ที่ ๒ หมู่ที่ ๓ และหมู่ที่ ๕
				๓	๑.ตำบลท่าทอง ๒.ตำบลท่าอูแท ๓.เทศบาลตำบลกรูด
				๔	๑.เทศบาลตำบลช้างซ้าย ๒.ตำบลปาร์อน ๓.ตำบลคลองสระ ๔.ตำบลทุ่งรัง เฉพาะหมู่ที่ ๔
๓	พุนพิน	๓	๓	๑	๑. ตำบลลิเล็ด ๒. ตำบลศรีวิชัย ๓. ตำบลพุนพิน ๔. ตำบลท่าข้าม (เฉพาะนอกเขตเทศบาล เมืองท่าข้าม หมู่ที่ ๔) ๕. เทศบาลเมืองท่าข้าม ๖. ตำบลเขาหัวควาย

ลำดับ ที่	อำเภอ	จำนวน สมาชิกที่จะ พึงมีทั้งอำเภอ	จำนวน เขต เลือกตั้ง	เขต เลือกตั้ง	พื้นที่ที่ประกอบเป็นเขตเลือกตั้ง
ต่อ	พุนพิน	๓	๓	๒	๑. ตำบลท่าข้าม (เฉพาะนอกเขตเทศบาลเมืองท่าข้าม หมู่ที่ ๑ หมู่ที่ ๓ หมู่ที่ ๕ หมู่ที่ ๖ หมู่ที่ ๗) ๒. ตำบลท่าสะท้อน ๓. ตำบลบางมะเดื่อ ๔. ตำบลบางเดือน ๕. ตำบลกรูด ๖. ตำบลตะพาน
				๓	๑. ตำบลมะลวน ๒. ตำบลหัวเตย ๓. ตำบลหนองไทร ๔. ตำบลท่าโรงช้าง ๕. ตำบลน้ำรอบ ๖. ตำบลบางอน
๔	บ้านนาสาร	๒	๒	๑	๑. ตำบลทุ่งเตาใหม่ ๒. ตำบลทุ่งเตา ๓. ตำบลควนสุบรรณ ๔. ตำบลลำพูน ๕. ตำบลเพิ่มพูนทรัพย์ ๖. ตำบลพรุพี ๗. ตำบลคลองปราบ
				๒	๑. เทศบาลเมืองนาสาร ๒. ตำบลน้ำพุ ๓. ตำบลท่าชี ๔. ตำบลควนศรี
๕	พระแสง	๒	๒	๑	๑.ตำบลสินเจริญ ๒.ตำบลสินบุน ๓.ตำบลไทรซิง (ยกเว้น หมู่ที่ ๑ หมู่ที่ ๒ หมู่ที่ ๓ หมู่ที่ ๔ และหมู่ที่ ๗) ๔.ตำบลไทรโสภา บางส่วน (เฉพาะ หมู่ที่ ๕) ๕.เทศบาลตำบลบางสวรรค์ ๖.ตำบลบางสวรรค์ (เฉพาะนอกเขตเทศบาลตำบลบางสวรรค์ หมู่ที่ ๑ หมู่ที่ ๒ หมู่ที่ ๓ หมู่ที่ ๔ หมู่ที่ ๗ หมู่ที่ ๑๒)

ลำดับ ที่	อำเภอ	จำนวน สมาชิกที่จะ พึงมีทั้งอำเภอ	จำนวน เขต เลือกตั้ง	เขต เลือกตั้ง	พื้นที่ที่ประกอบเป็นเขตเลือกตั้ง
ต่อ	พระแสง	๒	๒	๒	๑. ตำบลอึ้น ๒. เทศบาลตำบลย่านดินแดง ๓. ตำบลสาคร ๔. ตำบลไทรซิง (เฉพาะหมู่ที่ ๑ หมู่ที่ ๒ หมู่ที่ ๓ หมู่ที่ ๔ และหมู่ที่ ๗) ๕. ตำบลไทรโสภา บางส่วน (ยกเว้น หมู่ที่ ๕) ๖. ตำบลบางสวรรค์ (เฉพาะนอกเขตเทศบาลตำบลบางสวรรค์ เฉพาะหมู่ที่ ๕ หมู่ที่ ๖ หมู่ที่ ๘ หมู่ที่ ๙ หมู่ที่ ๑๐ หมู่ที่ ๑๑ หมู่ที่ ๑๓ หมู่ที่ ๑๔)
๖	เวียงสระ	๒	๒	๑	๑. ตำบลเวียงสระ (นอกเขตเทศบาลตำบลเวียงสระ เฉพาะหมู่ที่ ๑ หมู่ที่ ๒ หมู่ที่ ๖ หมู่ที่ ๘ หมู่ที่ ๑๐) ๒. เทศบาลตำบลเวียงสระ ๓. เทศบาลตำบลบ้านส้อง
				๒	๑. ตำบลเวียงสระ (นอกเขตเทศบาลตำบลเวียงสระ เฉพาะหมู่ที่ ๓ หมู่ที่ ๔ หมู่ที่ ๕ หมู่ที่ ๗ หมู่ที่ ๙) ๒. เทศบาลตำบลทุ่งหลวง ๓. เทศบาลตำบลเขานิพันธ์ ๔. ตำบลคลองฉนวน
๗	เกาะสมุย	๒	๒	๑	๑. ตำบลหน้าเมือง ๒. ตำบลลิ้งงาม ๓. ตำบลลิปะน้อย ๔. ตำบลอ่างทอง ๕. ตำบลแม่น้ำ บางส่วน (เฉพาะหมู่ที่ ๕ และหมู่ที่ ๖)
				๒	๑. ตำบลบ่อผุด ๒. ตำบลมะเร็ต ๓. ตำบลแม่น้ำ บางส่วน (ยกเว้นหมู่ที่ ๕ และหมู่ที่ ๖)

ลำดับ ที่	อำเภอ	จำนวน สมาชิกที่จะ พึงมีทั้งอำเภอ	จำนวน เขต เลือกตั้ง	เขต เลือกตั้ง	พื้นที่ที่ประกอบเป็นเขตเลือกตั้ง
๘	ท่าชนะ	๒	๒	๑	๑. เทศบาลตำบลท่าชนะ บางส่วน (เฉพาะ หมู่ที่ ๓ หมู่ที่ ๔ ตำบลท่าชนะ) ๒. ตำบลท่าชนะ (นอกเขตเทศบาลตำบลท่าชนะ) ๓. ตำบลคันธุลี ๔. ตำบลวัง ๕. ตำบลคลองพา
				๒	๑. เทศบาลตำบลท่าชนะ บางส่วน เฉพาะ หมู่ที่ ๑ หมู่ที่ ๒ หมู่ที่ ๗ ตำบลสมอทอง ๒. ตำบลสมอทอง (นอกเขตเทศบาลตำบลท่าชนะ) ๓. ตำบลประสงค์
๙	ไชยา	๒	๒	๑	๑. เทศบาลตำบลตลาดไชยา ๒. เทศบาลตำบลพุมเรียง ๓. ตำบลเลม็ด (เฉพาะนอกเขตเทศบาลตำบลตลาดไชยา) ๔. ตำบลเวียง ๕. ตำบลโมถ่าย บางส่วน (เฉพาะหมู่ที่ ๑ หมู่ที่ ๒ หมู่ที่ ๓ หมู่ที่ ๕)
				๒	๑. ตำบลทุ่ง ๒. ตำบลป่าเว ๓. ตำบลตะกรบ ๔. ตำบลโมถ่าย บางส่วน (เฉพาะหมู่ที่ ๔ หมู่ที่ ๖) ๕. ตำบลปากหมาก
๑๐	เคียนซา	๒	๒	๑	๑. เทศบาลตำบลเคียนซา ๒. ตำบลเคียนซา (นอกเขตเทศบาลตำบลเคียนซา) ๓. ตำบลเขาตอก ๔. ตำบลบ้านเสด็จ บางส่วน (เฉพาะ หมู่ที่ ๑ หมู่ที่ ๒ หมู่ที่ ๓ หมู่ที่ ๗ หมู่ที่ ๘ หมู่ที่ ๑๐ หมู่ที่ ๑๒ หมู่ที่ ๑๓ หมู่ที่ ๑๔ หมู่ที่ ๑๖ หมู่ที่ ๑๙ และหมู่ที่ ๒๐

ลำดับ ที่	อำเภอ	จำนวน สมาชิกที่จะ พึงมีทั้งอำเภอ	จำนวน เขต เลือกตั้ง	เขต เลือกตั้ง	พื้นที่ที่ประกอบเป็นเขตเลือกตั้ง
๑๐	เคียนซา	๒	๒	๒	๑. ตำบลพ่วงพรมคร ๒. ตำบลรัฐคามาวรี ๓. ตำบลบ้านเสด็จ บางส่วน (เฉพาะ หมู่ที่ ๔ หมู่ที่ ๕ หมู่ที่ ๖ หมู่ที่ ๙ หมู่ที่ ๑๑ หมู่ที่ ๑๕ หมู่ที่ ๑๗ และหมู่ที่ ๑๘)
๑๑	เกาะพะงัน	๑	๑	๑	ทุกตำบลในเขตพื้นที่อำเภอ
๑๒	คีรีรัฐนิคม	๑	๑	๑	ทุกตำบลในเขตพื้นที่อำเภอ
๑๓	ชัยบุรี	๑	๑	๑	ทุกตำบลในเขตพื้นที่อำเภอ
๑๔	ดอนสัก	๑	๑	๑	ทุกตำบลในเขตพื้นที่อำเภอ
๑๕	ท่าฉาง	๑	๑	๑	ทุกตำบลในเขตพื้นที่อำเภอ
๑๖	บ้านตาขุน	๑	๑	๑	ทุกตำบลในเขตพื้นที่อำเภอ
๑๗	บ้านนาเดิม	๑	๑	๑	ทุกตำบลในเขตพื้นที่อำเภอ
๑๘	พนม	๑	๑	๑	ทุกตำบลในเขตพื้นที่อำเภอ
๑๙	วิภาวดี	๑	๑	๑	ทุกตำบลในเขตพื้นที่อำเภอ

ประกาศ ณ วันที่ ๑๖ กันยายน พ.ศ. ๒๕๖๗

(นายพลภัฏช์ นิลเนาว์รัตน์)

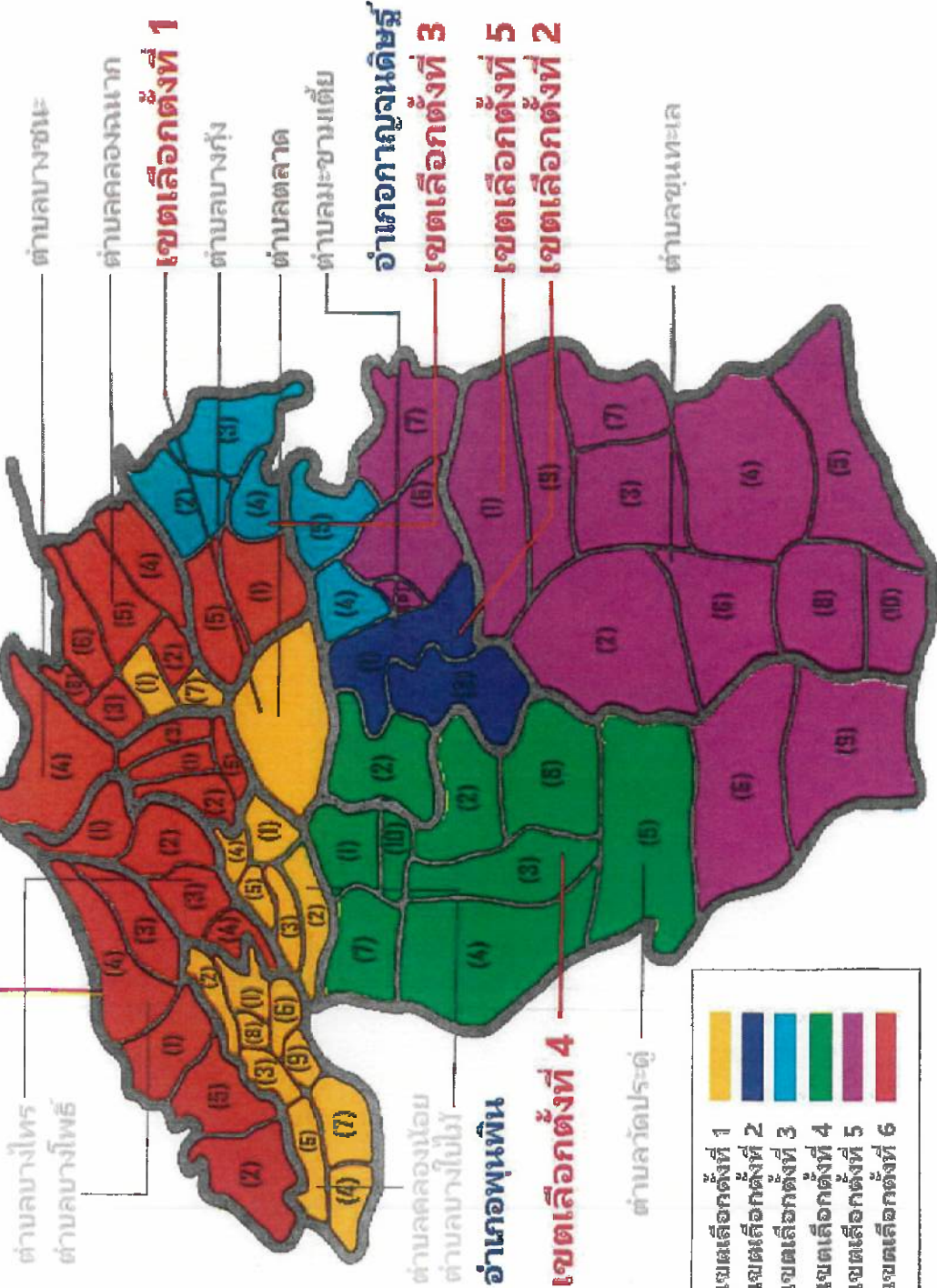
ผู้อำนวยการการเลือกตั้งประจำจังหวัดสุราษฎร์ธานี

หมายเหตุ ปิดประกาศเพื่อให้ประชาชนแสดงความคิดเห็นและข้อเสนอแนะ

## แผนที่อำเภอเมืองสุราษฎร์ธานี รูปแบบที่ 2

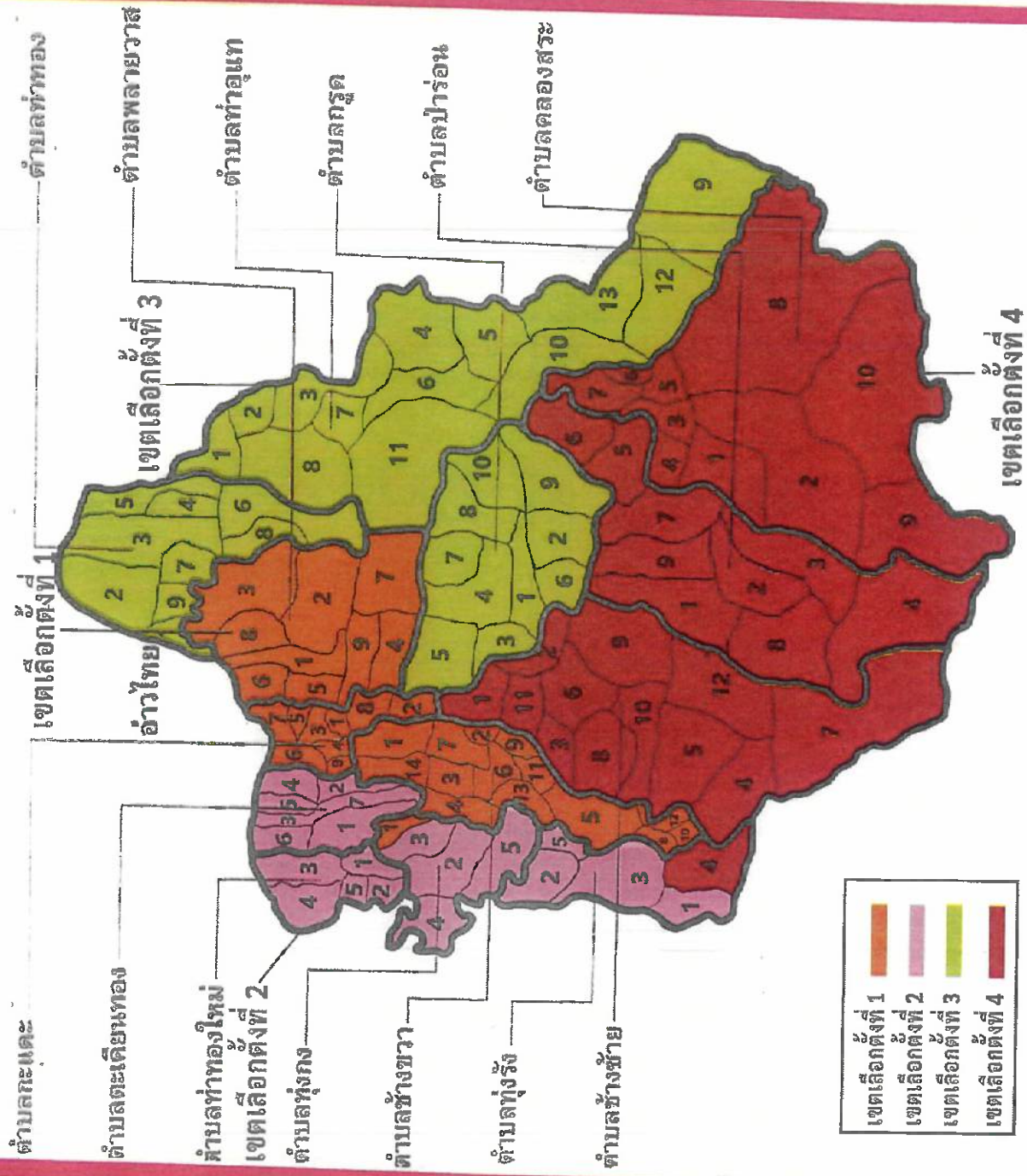
### อำเภอเมือง

### เขตเลือกตั้งที่ 6



# อำเภอกาญจนดิษฐ์ จังหวัดสุราษฎร์ธานี

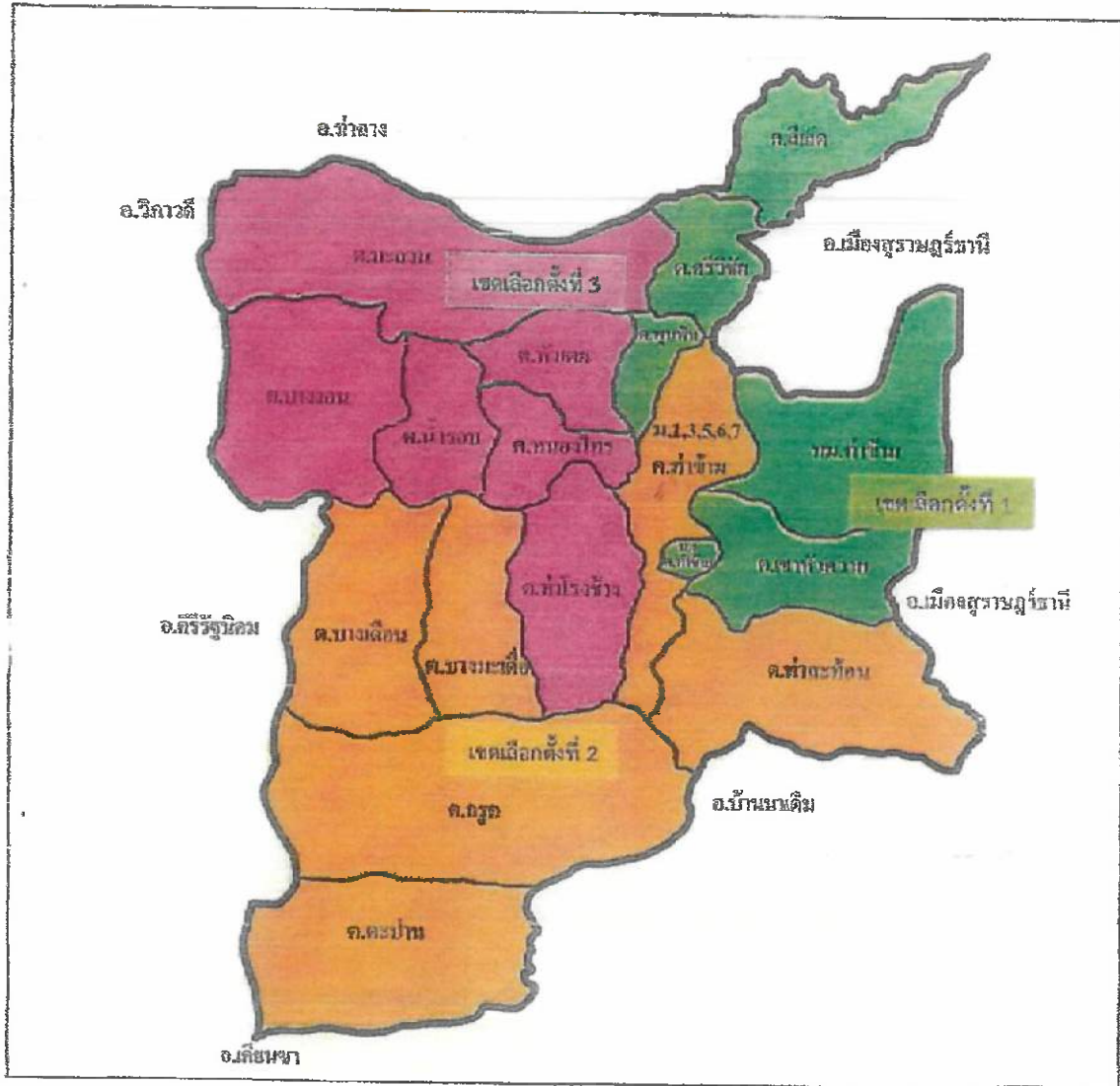
## รูปแบบที่ 2



แผนที่แบ่งเขตเลือกตั้ง

สมาชิกสภาองค์การบริหารส่วนจังหวัดสุราษฎร์ธานี อำเภอพุนพิน

รูปแบบที่ 2




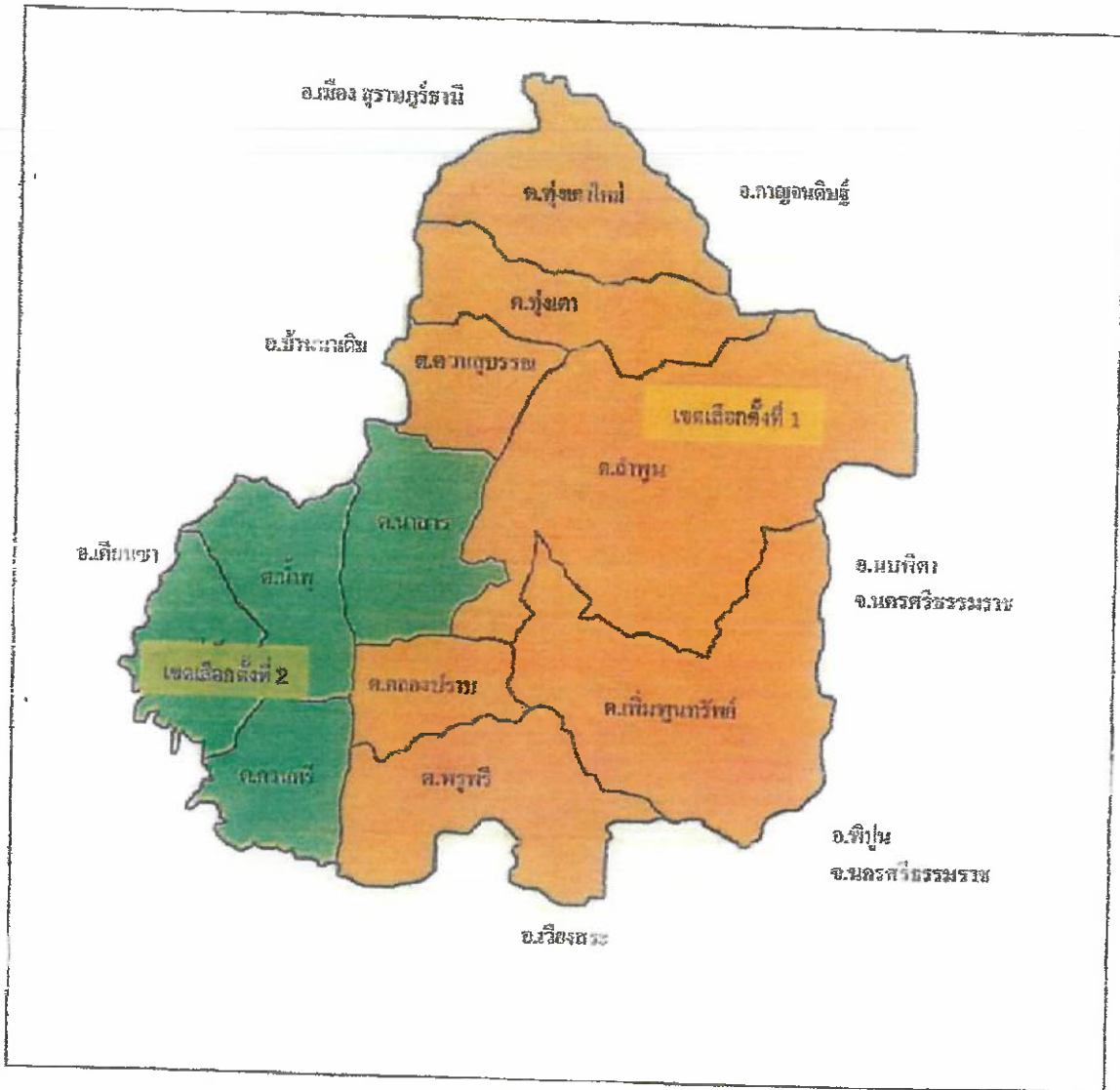
- เขตเลือกตั้งที่ 1
- เขตเลือกตั้งที่ 2
- เขตเลือกตั้งที่ 3



### แผนที่แบ่งเขตเลือกตั้ง

สมาชิกสภาองค์การบริหารส่วนจังหวัดสุราษฎร์ธานี อำเภอบ้านนาสาร


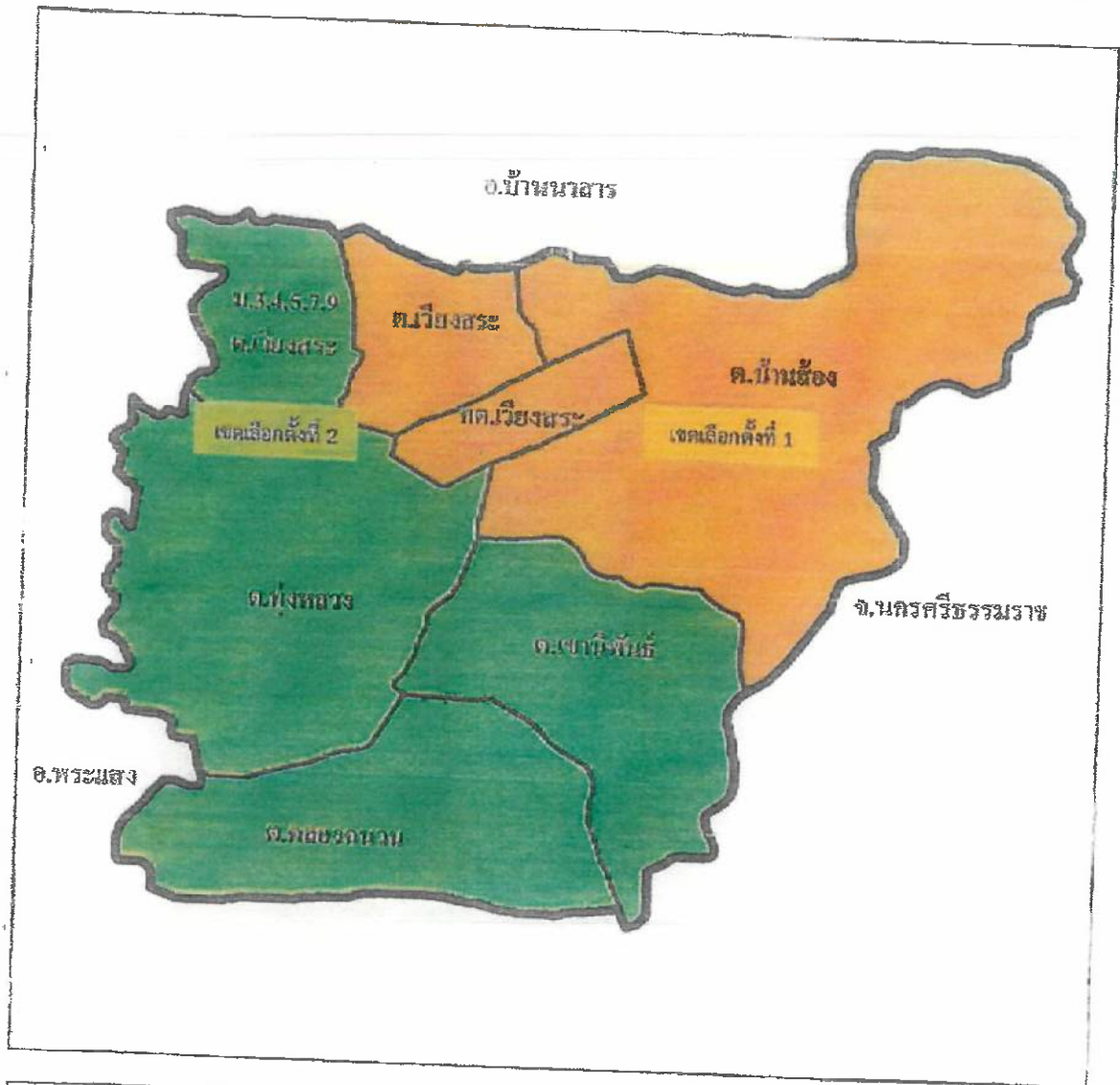
รูปแบบที่ 2



แผนที่แบ่งเขตเลือกตั้ง

สมาชิกสภาองค์การบริหารส่วนจังหวัดสุราษฎร์ธานี อำเภอเวียงสระ


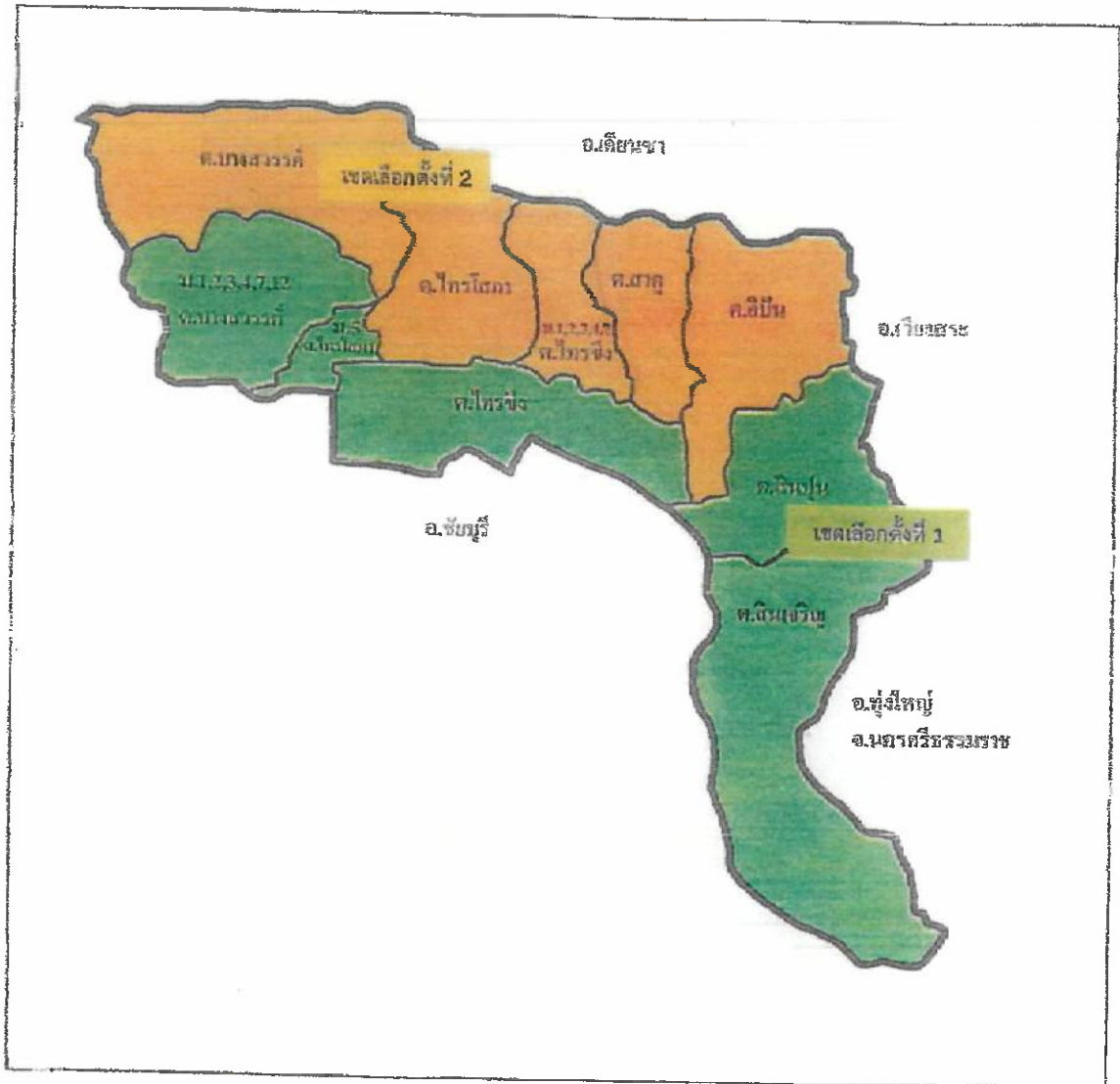
รูปแบบที่ 2



### แผนที่แบ่งเขตเลือกตั้ง

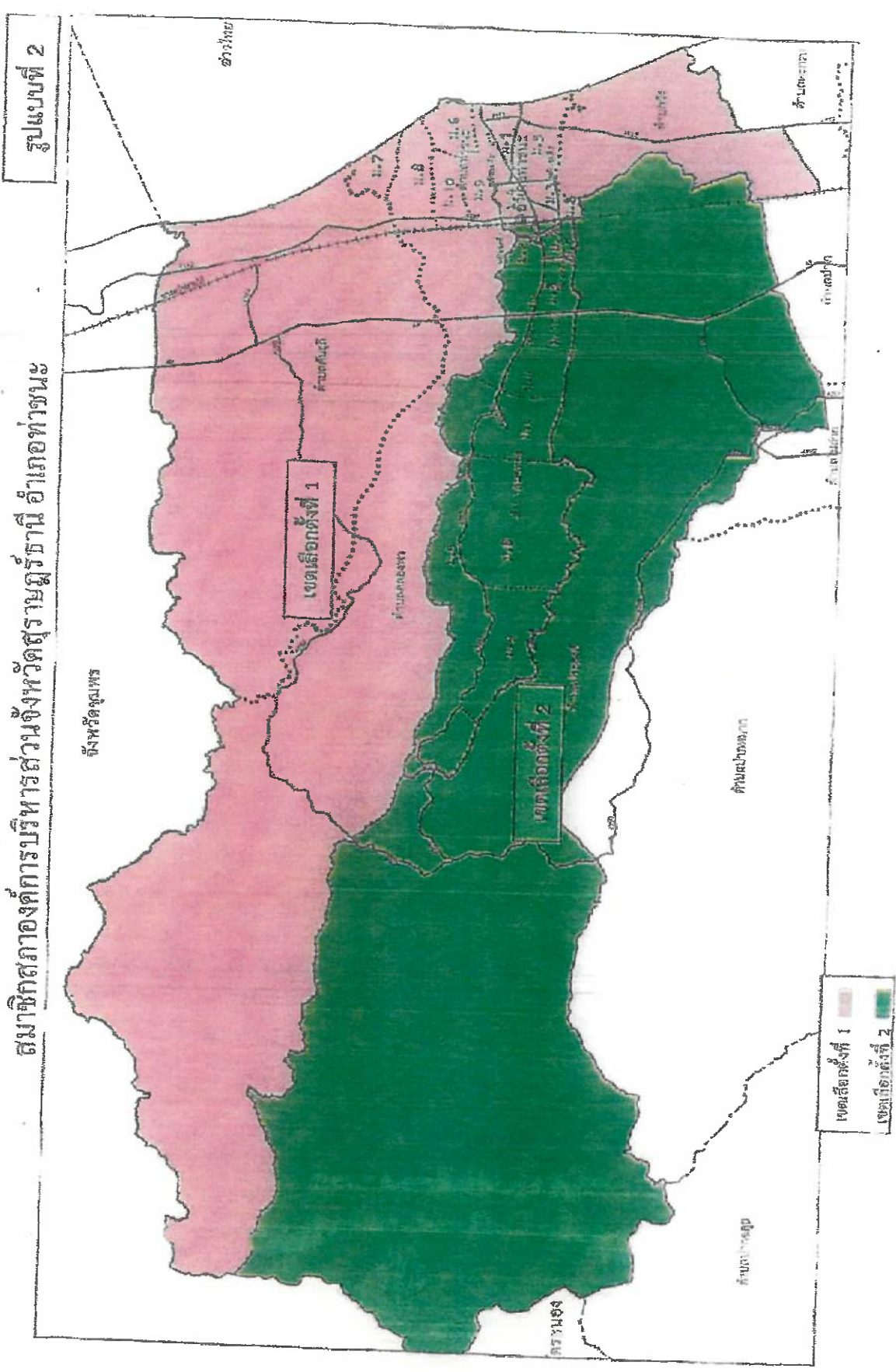
สมาชิกสภาองค์การบริหารส่วนจังหวัดสุราษฎร์ธานี อำเภอพระแสง

รูปแบบที่ 2



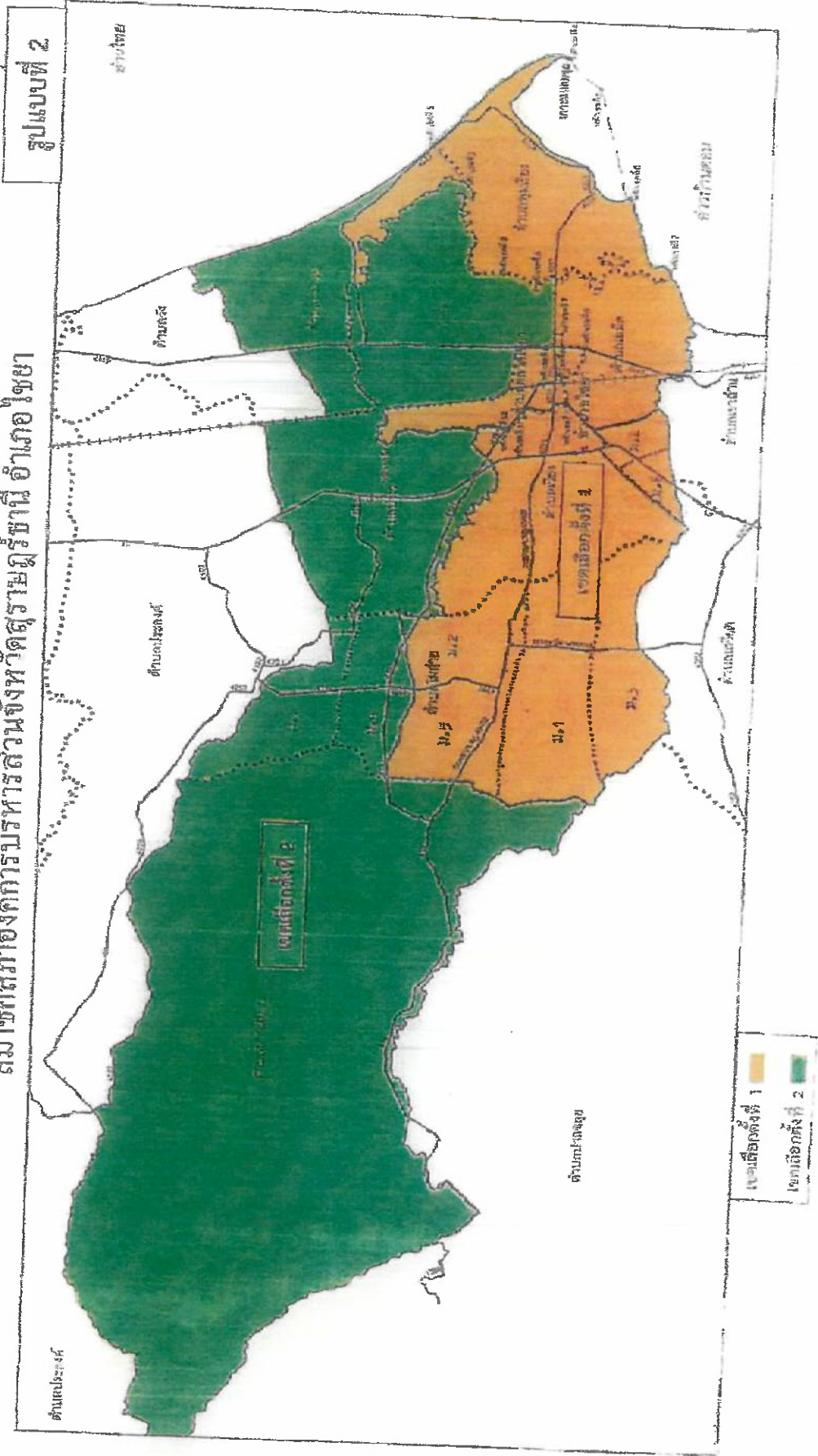


แผนที่แบ่งเขตเลือกตั้ง  
 สมาชิกสภาองค์การบริหารส่วนจังหวัดสุราษฎร์ธานี อำเภอท่าชนะ



แผนที่แบ่งเขตเลือกตั้ง

สมาชิกสภาองค์การบริหารส่วนจังหวัดสุราษฎร์ธานี อำเภอไชยา



รูปแบบที่ 2



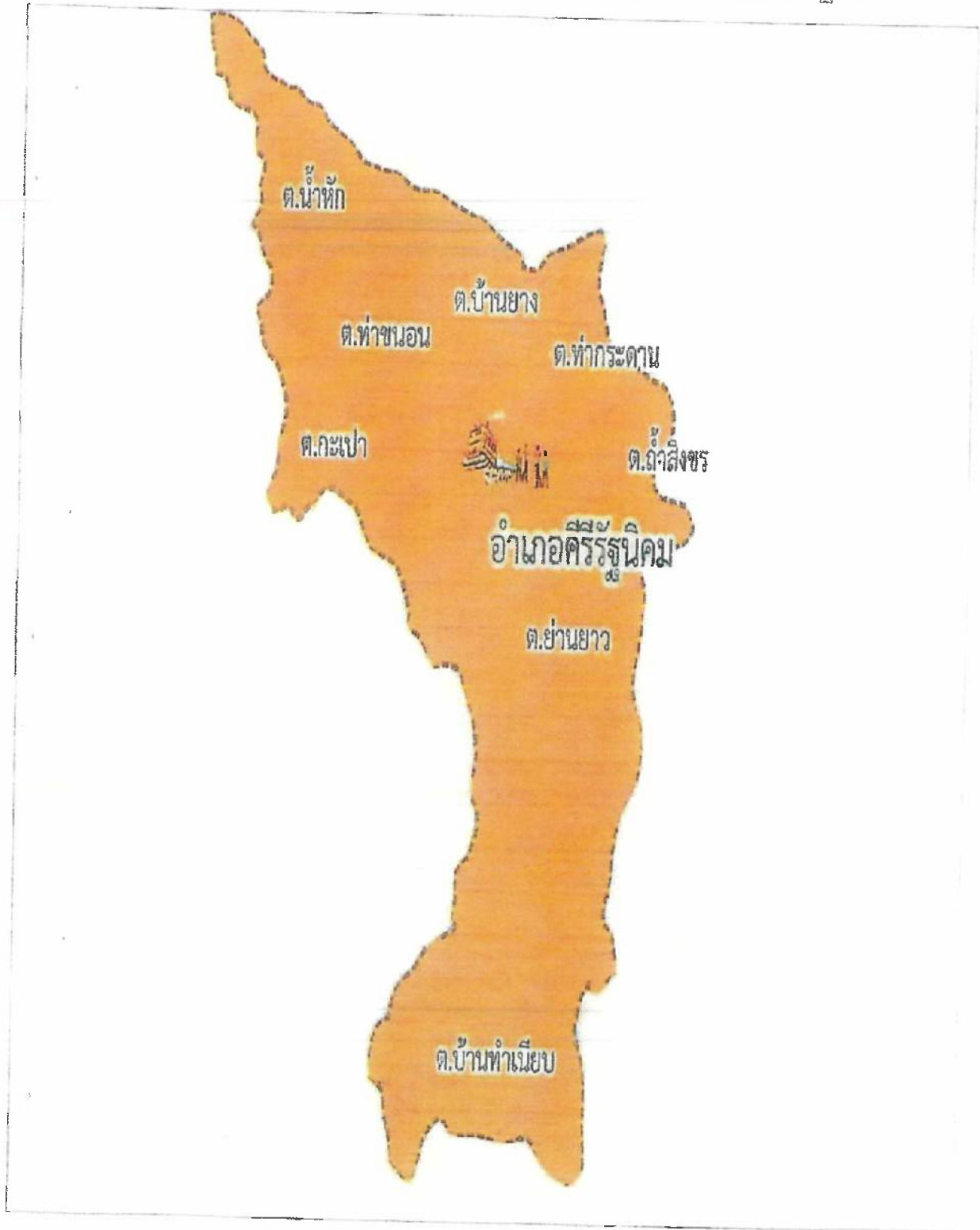
แผนที่แบ่งเขตเลือกตั้ง

สมาชิกสภาองค์การบริหารส่วนจังหวัดสุราษฎร์ธานี อำเภอเกาะพะงัน

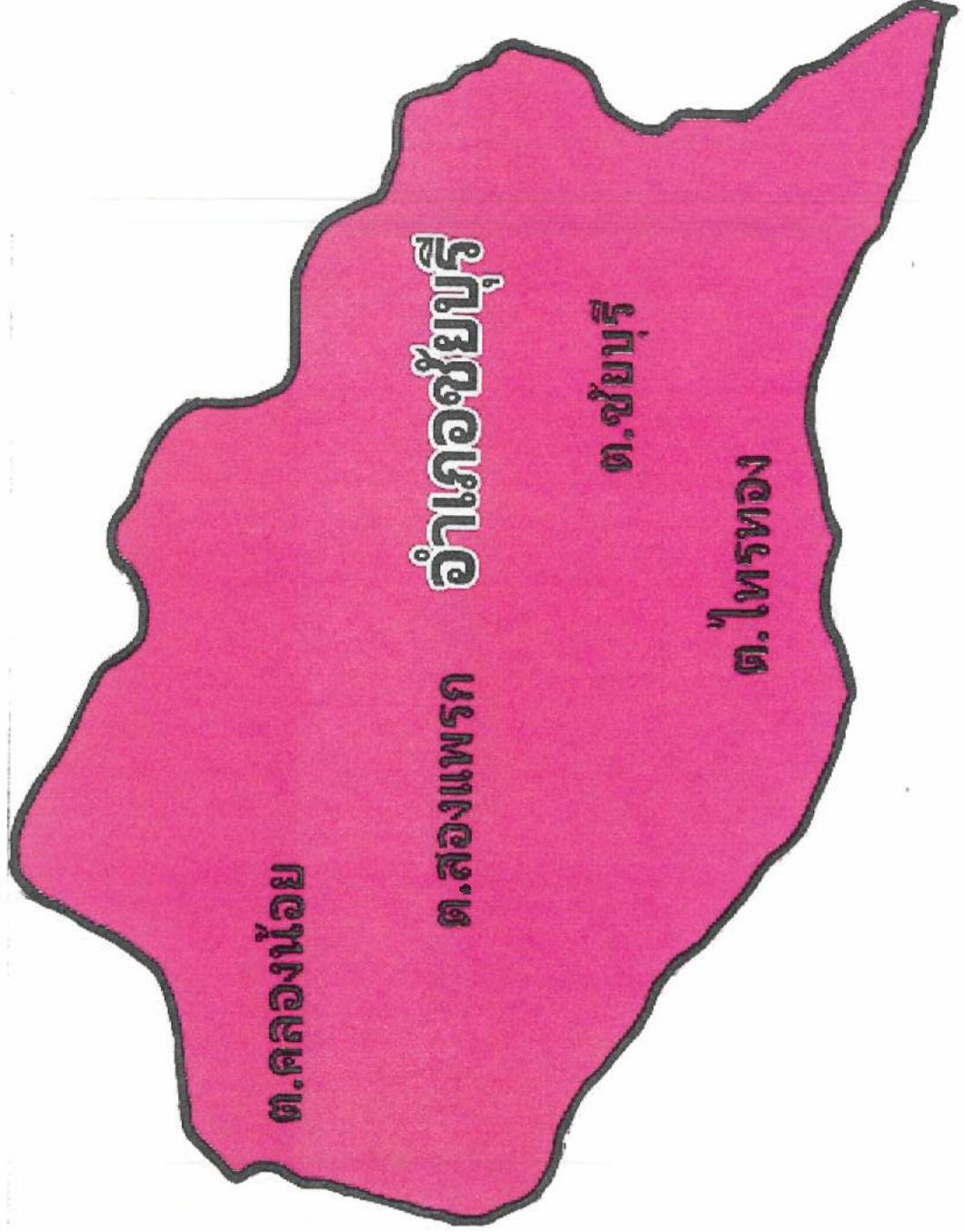




แผนที่แบ่งเขตเลือกตั้ง  
สมาชิกสภาองค์การบริหารส่วนจังหวัดสุราษฎร์ธานี อำเภอคีรีรัฐนิคม

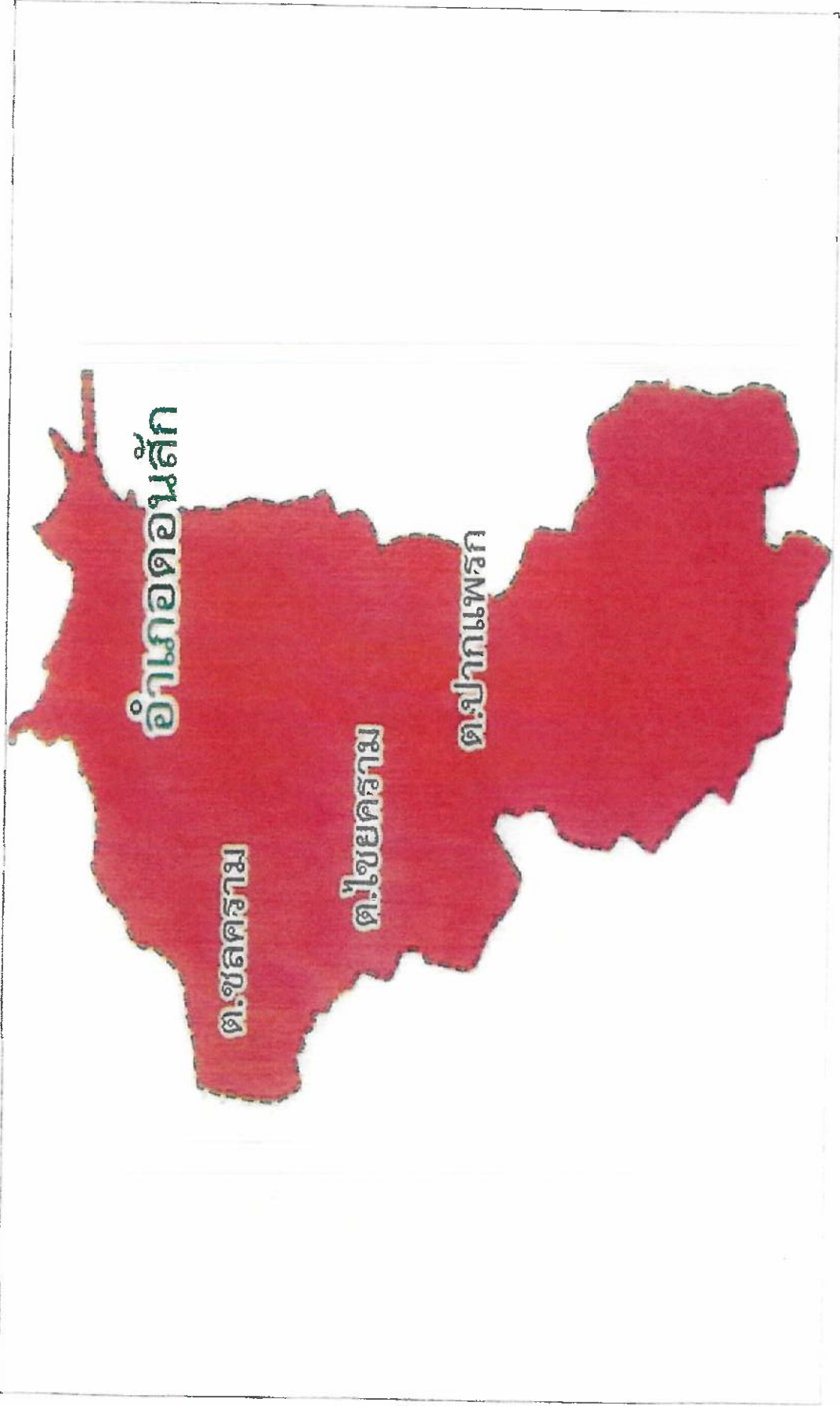


แผนที่แบ่งเขตเลือกตั้ง  
สมาชิกสภาองค์การบริหารส่วนจังหวัดสุราษฎร์ธานี อำเภอชัยบุรี



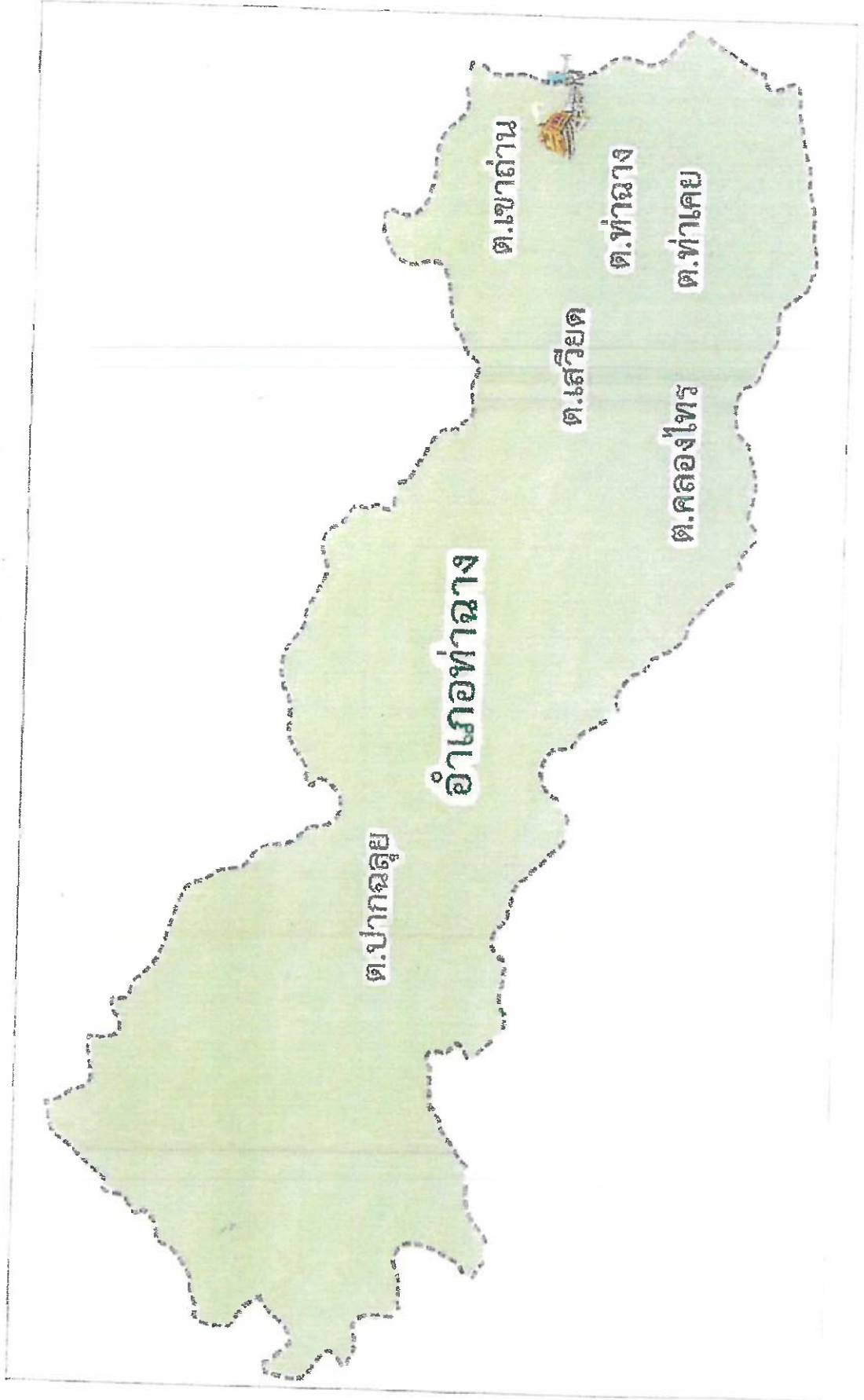
แผนที่แบ่งเขตเลือกตั้ง

สมาชิกสภาองค์การบริหารส่วนจังหวัดสุราษฎร์ธานี อำเภอดอนสัก



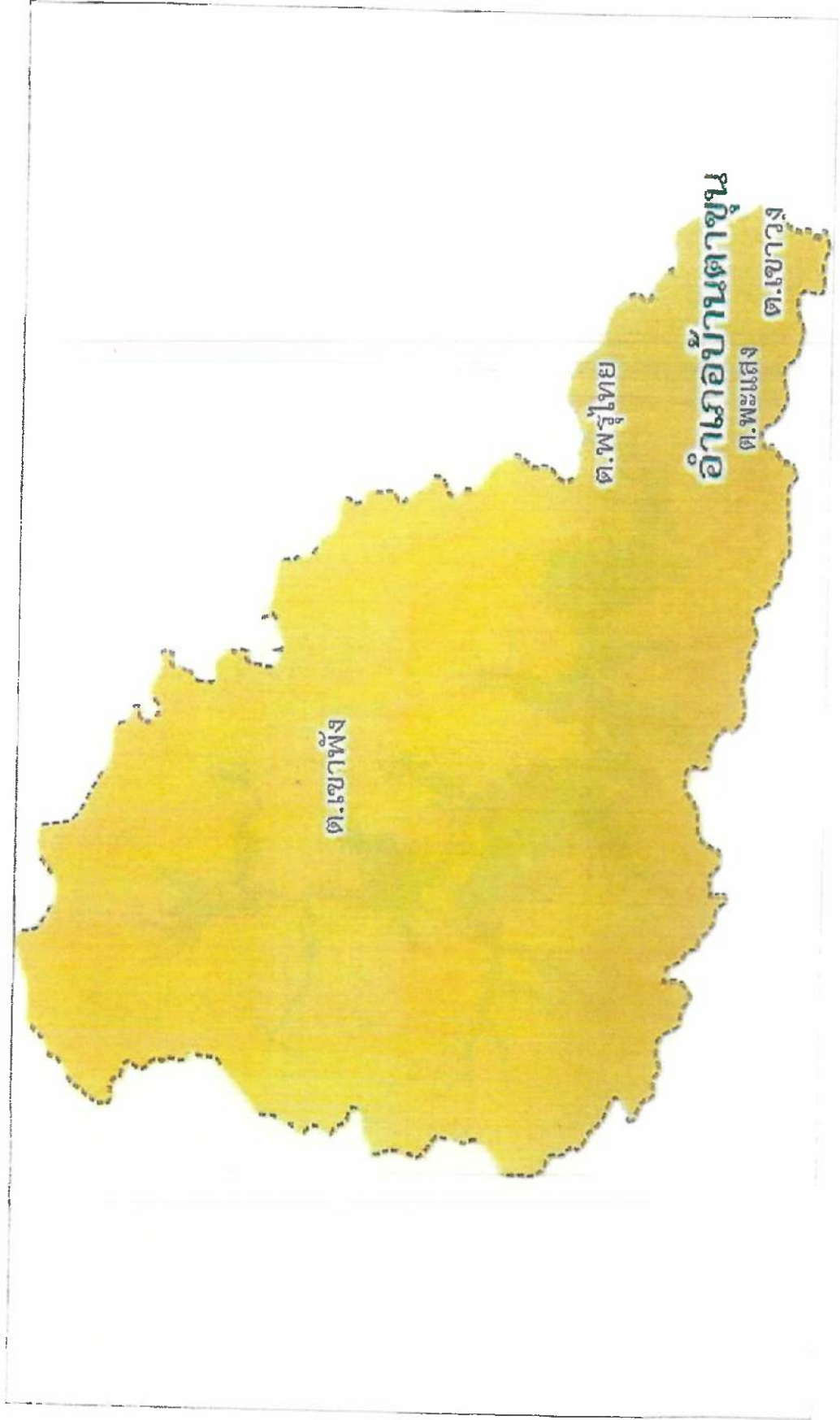
แผนที่แบ่งเขตเลือกตั้ง

สมาชิกสภาองค์การบริหารส่วนจังหวัดสุราษฎร์ธานี อำเภอท่าฉาง



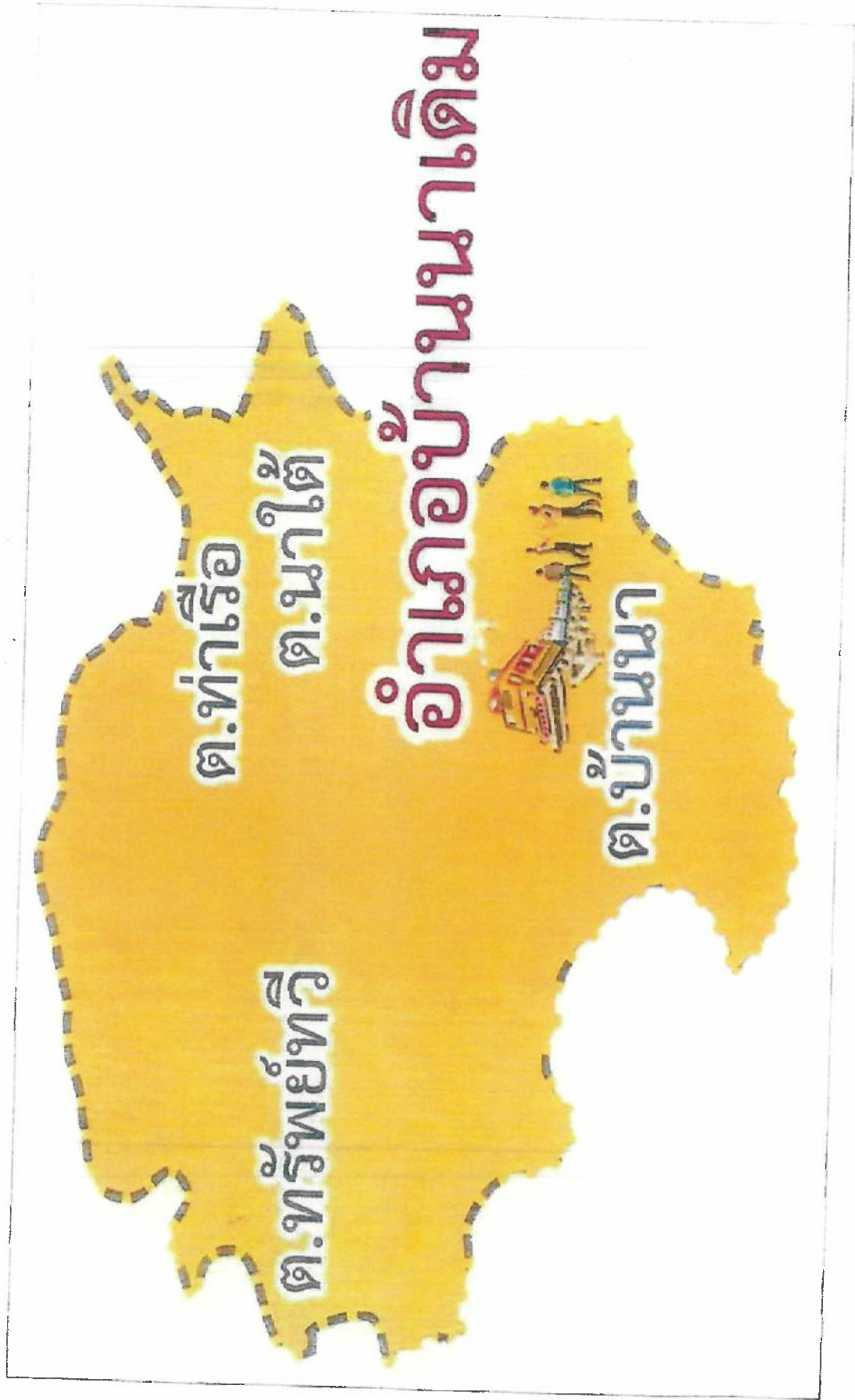
แผนที่แบ่งเขตเลือกตั้ง

สมาชิกสภาองค์การบริหารส่วนจังหวัดสุราษฎร์ธานี อำเภอบ้านตาขุน



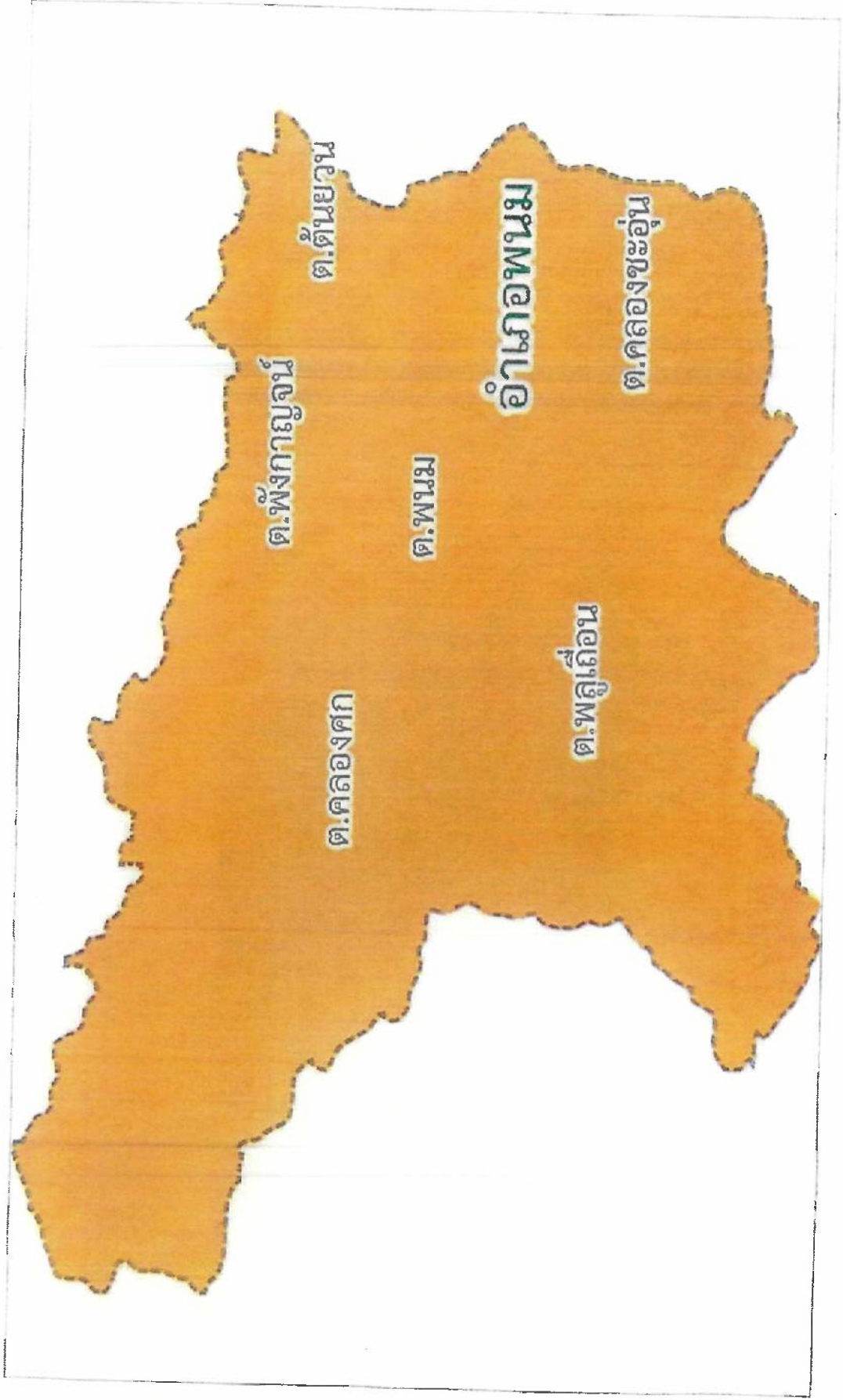
แผนที่แบ่งเขตเลือกตั้ง

สมาชิกสภาองค์การบริหารส่วนจังหวัดสุราษฎร์ธานี อำเภอบ้านนาเดิม

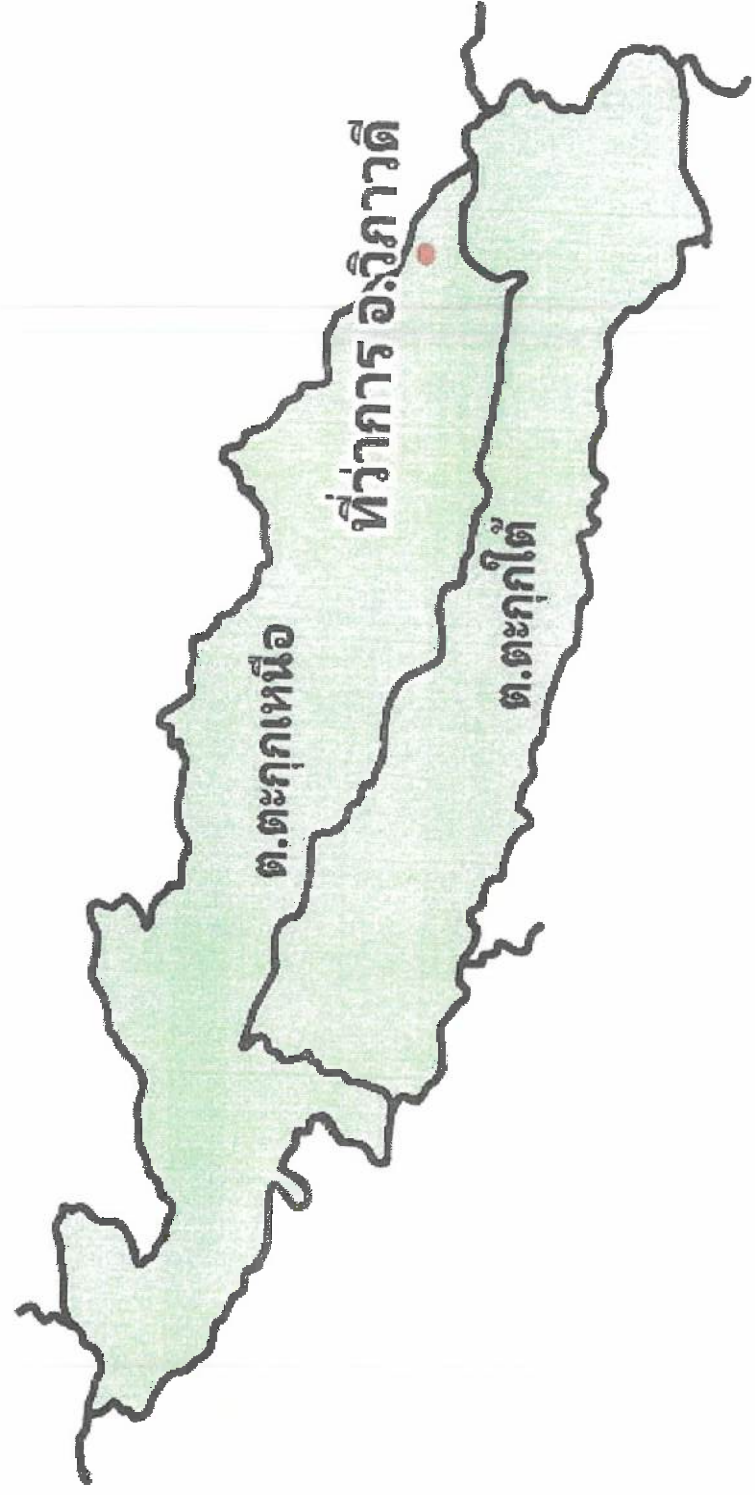


แผนที่แบ่งเขตเลือกตั้ง

สมาชิกสภาองค์การบริหารส่วนจังหวัดสุราษฎร์ธานี อำเภอพนม



แผนที่แบ่งเขตเลือกตั้ง  
สมาชิกสภาองค์การบริหารส่วนจังหวัดสุราษฎร์ธานี อำเภอวิภาวดี





ร่างรูปแบบการแบ่งเขตเลือกตั้งสมาชิกสภาองค์การบริหารส่วนจังหวัด  
สุราษฎร์ธานี รูปแบบที่ ๓

ร่าง  
การแบ่งเขตเลือกตั้งสมาชิกสภาองค์การบริหารส่วนจังหวัดสุราษฎร์ธานี

รูปแบบที่ ๓

ลำดับ ที่	อำเภอ	จำนวน สมาชิกที่จะ พึงมีทั้งอำเภอ	จำนวน เขต เลือกตั้ง	เขต เลือกตั้ง	พื้นที่ที่ประกอบเป็นเขตเลือกตั้ง
๑	เมืองสุราษฎร์ธานี	๖	๖	๑	๑. พื้นที่ในเขตเทศบาลนครสุราษฎร์ธานี ประกอบด้วย - ตำบลตลาด - ตำบลบางไผ่ หมู่ที่ ๑ และ หมู่ที่ ๒ ๒. ตำบลบางไผ่ นอกเขตเทศบาลนคร สุราษฎร์ธานี ๓. ตำบลคลองน้อย
				๒	๑. พื้นที่ในเขตเทศบาลนครสุราษฎร์ธานี ตำบลมะขามเตี้ย หมู่ที่ ๑ และ หมู่ที่ ๔ ๒. พื้นที่นอกเขตเทศบาลนครสุราษฎร์ธานี ตำบลมะขามเตี้ย หมู่ที่ ๘
				๓	๑. พื้นที่ในเขตเทศบาลนครสุราษฎร์ธานี ประกอบด้วย - ตำบลบางกุ้ง หมู่ที่ ๒ หมู่ที่ ๓ หมู่ที่ ๔ - ตำบลคลองฉนาก หมู่ที่ ๔ - ตำบลมะขามเตี้ย หมู่ที่ ๕ หมู่ที่ ๖ ๒. พื้นที่นอกเขตเทศบาลนครสุราษฎร์ธานี ตำบลมะขามเตี้ย หมู่ที่ ๕ หมู่ที่ ๖ และ หมู่ที่ ๗ ๓. ตำบลขุนทะเล หมู่ที่ ๑
				๔	๑. พื้นที่ในเขตเทศบาลนครสุราษฎร์ธานี - ตำบลมะขามเตี้ย หมู่ที่ ๒ ๒. เทศบาลตำบลวัดประตู่
				๕	๑. พื้นที่ในเขตเทศบาลนครสุราษฎร์ธานี ตำบลมะขามเตี้ย หมู่ที่ ๓ ๒. เทศบาลตำบลขุนทะเล เฉพาะ หมู่ที่ ๒ หมู่ที่ ๓ หมู่ที่ ๔ หมู่ที่ ๕ หมู่ที่ ๖ หมู่ที่ ๗ หมู่ที่ ๘ หมู่ที่ ๙ และหมู่ที่ ๑๐
				๖	๑. พื้นที่ในเขตเทศบาลนครสุราษฎร์ธานี - ตำบลบางกุ้ง หมู่ที่ ๑ หมู่ที่ ๕ - ตำบลคลองฉนาก หมู่ที่ ๑ หมู่ที่ ๗ - ตำบลบางชนะ หมู่ที่ ๕

ลำดับ ที่	อำเภอ	จำนวน สมาชิกที่จะ พึงมีทั้งอำเภอ	จำนวน เขต เลือกตั้ง	เขต เลือกตั้ง	พื้นที่ที่ประกอบเป็นเขตเลือกตั้ง
(ต่อ)	เมืองสุราษฎร์ธานี	๖	๖	๖	๒. ตำบลคลองฉนาก นอกเขตเทศบาลนคร สุราษฎร์ธานี ๓. ตำบลบางชนะ นอกเขตเทศบาลนคร สุราษฎร์ธานี ๔. ตำบลบางไทร ๕. ตำบลบางโพธิ์
๒	กาญจนดิษฐ์	๔	๔	๑	๑.เทศบาลตำบลกาญจนดิษฐ์ ๒.ตำบลพลายวาส ๓.เทศบาลตำบลช้างขวา
				๒	๑.เทศบาลตำบลท่าทองใหม่ ๒.ตำบลท่าทองใหม่ (เฉพาะนอกเขตเทศบาล ตำบลท่าทองใหม่) ๓.ตำบลทุ่งกง ๔.ตำบลตะเคียนทอง ๕.ตำบลทุ่งรัง เฉพาะ หมู่ที่ ๒ หมู่ที่ ๓ และ หมู่ที่ ๕
				๓	๑.ตำบลท่าทอง ๒.ตำบลท่าอูแท ๓.เทศบาลตำบลกรูด
				๔	๑.เทศบาลตำบลช้างซ้าย ๒.ตำบลปาร์ออน ๓.ตำบลคลองสระ ๔.ตำบลทุ่งรัง เฉพาะหมู่ที่ ๑ และ หมู่ที่ ๔
๓	พุนพิน	๓	๓	๑	๑.ตำบลท่าข้าม (เฉพาะนอกเขตเทศบาล เมืองท่าข้าม หมู่ที่ ๓ หมู่ที่ ๔) ๒.เทศบาลเมืองท่าข้าม ๓.ตำบลเขาหัวควาย ๔.ตำบลท่าสะท้อน
				๒	๑.ตำบลน้ำรอบ ๒.ตำบลหนองไทร ๓.ตำบลท่าโรงช้าง ๔.ตำบลบางมะเดื่อ ๕.ตำบลบางเดือน ๖.ตำบลกรูด ๗.ตำบลตะปาน

ลำดับ ที่	อำเภอ	จำนวน สมาชิกที่จะ พึงมีทั้งอำเภอ	จำนวน เขต เลือกตั้ง	เขต เลือกตั้ง	พื้นที่ที่ประกอบเป็นเขตเลือกตั้ง
ต่อ	พุนพิน	๓	๓	๓	๑. ตำบลมะลวน ๒. ตำบลศรีวิชัย ๓. ตำบลลิเล็ด ๔. ตำบลพุนพิน ๕. ตำบลท่าข้าม (เฉพาะนอกเขตเทศบาล เมืองท่าข้าม เฉพาะหมู่ที่ ๑ หมู่ที่ ๕ หมู่ที่ ๖ และหมู่ที่ ๗) ๖. ตำบลหัวเตย ๗. ตำบลบางนอน
๔	บ้านนาสาร	๒	๒	๑	๑.ตำบลทุ่งเตาใหม่ ๒.ตำบลทุ่งเตา ๓.ตำบลควนสุบรรณ ๔.เทศบาลเมืองนาสาร
				๒	๑.ตำบลน้ำพุ ๒.ตำบลคลองปราบ ๓.ตำบลลำพูน ๔.ตำบลเพิ่มพูนทรัพย์ ๕.ตำบลพรุพี ๖.ตำบลควนศรี ๗.ตำบลท่าชี
๕	พระแสง	๒	๒	๑	๑.ตำบลอปีน ๒.ตำบลสินปูน ๓.ตำบลสินเจริญ ๔.ตำบลสาคุ บางส่วน (ยกเว้นหมู่ที่ ๒) ๕.เทศบาลตำบลย่านดินแดง
				๒	๑.ตำบลบางสวรรค์ (เฉพาะนอกเขตเทศบาล ตำบลบางสวรรค์) ๒.ตำบลไทรซิ่ง ๓.ตำบลไทรโสภา ๔.เทศบาลตำบลบางสวรรค์ ๕.ตำบลสาคุ บางส่วน (เฉพาะหมู่ที่ ๒)

ลำดับ ที่	อำเภอ	จำนวน สมาชิกที่จะ พึงมีทั้งอำเภอ	จำนวน เขต เลือกตั้ง	เขต เลือกตั้ง	พื้นที่ที่ประกอบเป็นเขตเลือกตั้ง
๖	เวียงสระ	๒	๒	๑	๑. ตำบลเวียงสระ (นอกเขตเทศบาลตำบลเวียงสระ เฉพาะหมู่ที่ ๑ หมู่ที่ ๒ หมู่ที่ ๓ หมู่ที่ ๔ หมู่ที่ ๕ หมู่ที่ ๖ หมู่ที่ ๗ หมู่ที่ ๘ และหมู่ที่ ๑๐) ๒. เทศบาลตำบลเวียงสระ (เฉพาะ หมู่ที่ ๒ หมู่ที่ ๔ หมู่ที่ ๑๐ ตำบลบ้านส้อง) ๓. เทศบาลตำบลบ้านส้อง
				๒	๑. ตำบลเวียงสระ (นอกเขตเทศบาลตำบลเวียงสระ เฉพาะหมู่ที่ ๘) ๒. เทศบาลตำบลเวียง (เฉพาะหมู่ที่ ๑ หมู่ที่ ๘ ตำบลบ้านส้อง) ๓. เทศบาลตำบลทุ่งหลวง ๔. เทศบาลตำบลเขานิพันธ์ ๕. ตำบลคลองฉนวน
๗	เกาะสมุย	๒	๒	๑	๑. ตำบลอ่างทอง ๒. ตำบลลิปะน้อย ๓. ตำบลตลิ่งงาม ๔. ตำบลหน้าเมือง ๕. ตำบลมะเร็ต บางส่วน (เฉพาะหมู่ที่ ๑ หมู่ที่ ๒ และหมู่ที่ ๕)
				๒	๑. ตำบลบ่อผุด ๒. ตำบลแม่น้ำ ๓. ตำบลมะเร็ต บางส่วน (เฉพาะหมู่ที่ ๓ หมู่ที่ ๔ และหมู่ที่ ๖)
๘	ท่าชนะ	๒	๒	๑	๑. เทศบาลตำบลท่าชนะ บางส่วน เฉพาะหมู่ที่ ๔ ตำบลท่าชนะ และหมู่ที่ ๑ หมู่ที่ ๗ ตำบลสมอทอง) ๒. ตำบลประสงค์ ๕. ตำบลวัง
				๒	๑. ตำบลท่าชนะ (นอกเขตเทศบาลตำบลท่าชนะ) ๒. เทศบาลตำบลท่าชนะ บางส่วน (เฉพาะหมู่ที่ ๓ ตำบลท่าชนะ และ หมู่ที่ ๒ ตำบลสมอทอง) ๓. ตำบลสมอทอง (นอกเขตเทศบาลตำบลท่าชนะ ๔. ตำบลคันธุลี ๕. ตำบลคลองพา

ลำดับ ที่	อำเภอ	จำนวน สมาชิกที่จะ พึงมีทั้งอำเภอ	จำนวน เขต เลือกตั้ง	เขต เลือกตั้ง	พื้นที่ที่ประกอบเป็นเขตเลือกตั้ง
๙	ไชยา	๒	๒	๑	๑. เทศบาลตำบลตลาดไชยา ๒. เทศบาลตำบลพุมเรียง ๓. ตำบลเลม็ด (เฉพาะนอกเขตเทศบาลตำบลตลาดไชยา ยกเว้นหมู่ที่ ๒) ๔. ตำบลทุ่ง ๕. ตำบลตะกรบ
				๒	๑. ตำบลเลม็ด บางส่วน (เฉพาะหมู่ที่ ๒ นอกเขตเทศบาลตำบลตลาดไชยา) ๒. ตำบลเวียง ๓. ตำบลป่าเว ๔. ตำบลโมถ่าย ๕. ตำบลปากหมาก
๑๐	เคียนซา	๒	๒	๑	๑. เทศบาลตำบลเคียนซา ๒. ตำบลเคียนซา (นอกเขตเทศบาลตำบลเคียนซา) ๓. ตำบลพ่วงพรมคร บางส่วน (เฉพาะหมู่ที่ ๑ หมู่ที่ ๒ หมู่ที่ ๔ หมู่ที่ ๕ หมู่ที่ ๖ หมู่ที่ ๗ หมู่ที่ ๘ และหมู่ที่ ๑๑) ๔. ตำบลเขาดอก ๕. ตำบลอรัญคามวารี
				๒	๑. ตำบลพ่วงพรมคร บางส่วน (เฉพาะหมู่ที่ ๓ หมู่ที่ ๙ หมู่ที่ ๑๐ หมู่ที่ ๑๒ และหมู่ที่ ๑๓) ๒. ตำบลบ้านเสด็จ
๑๑	เกาะพะงัน	๑	๑	๑	ทุกตำบลในเขตพื้นที่อำเภอ
๑๒	คีรีรัฐนิคม	๑	๑	๑	ทุกตำบลในเขตพื้นที่อำเภอ
๑๓	ชัยบุรี	๑	๑	๑	ทุกตำบลในเขตพื้นที่อำเภอ
๑๔	ดอนสัก	๑	๑	๑	ทุกตำบลในเขตพื้นที่อำเภอ
๑๕	ท่าฉาง	๑	๑	๑	ทุกตำบลในเขตพื้นที่อำเภอ
๑๖	บ้านตาขุน	๑	๑	๑	ทุกตำบลในเขตพื้นที่อำเภอ
๑๗	บ้านนาเดิม	๑	๑	๑	ทุกตำบลในเขตพื้นที่อำเภอ
๑๘	พนม	๑	๑	๑	ทุกตำบลในเขตพื้นที่อำเภอ
๑๙	วิภาวดี	๑	๑	๑	ทุกตำบลในเขตพื้นที่อำเภอ

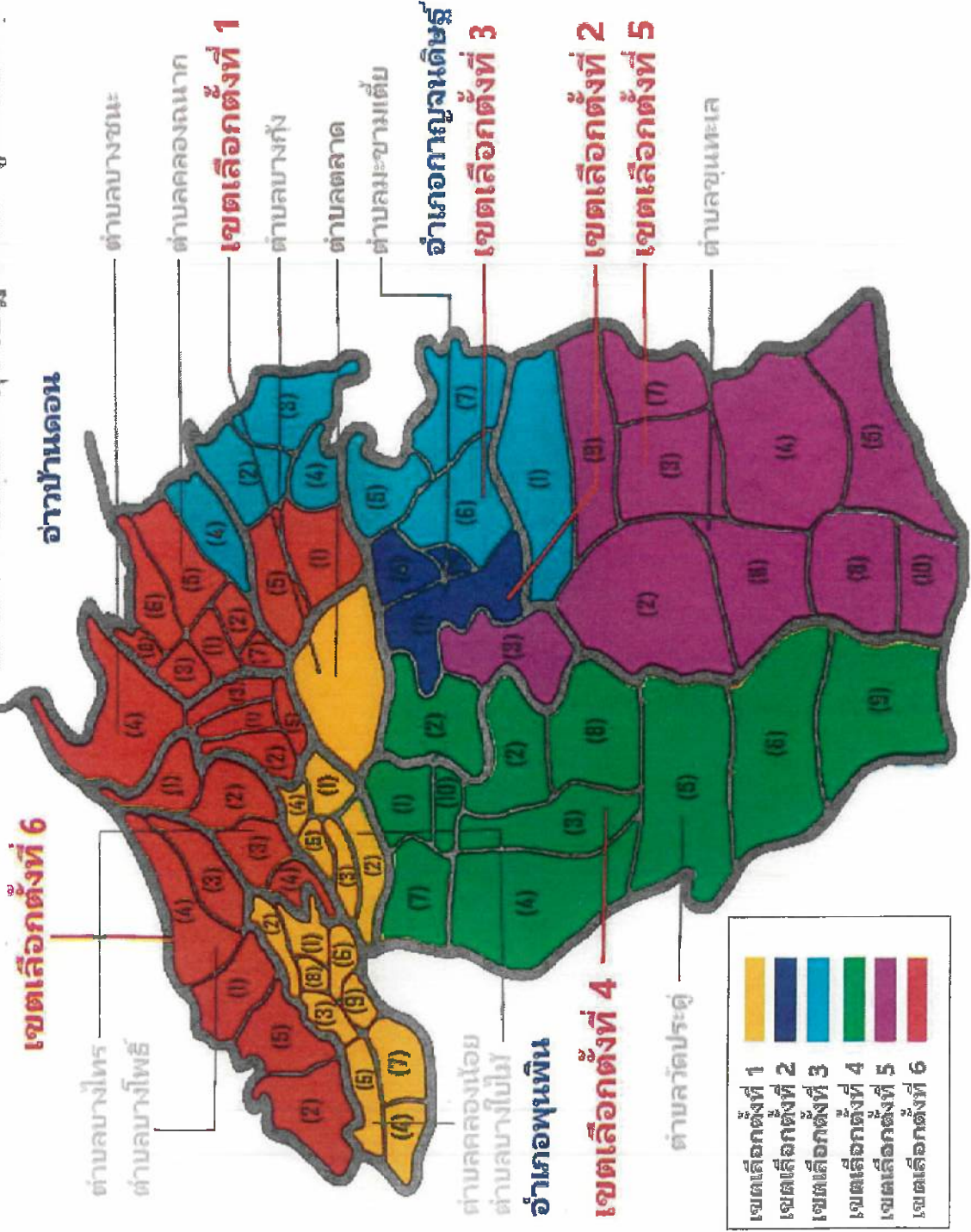
ประกาศ ณ วันที่ ๑๖ กันยายน พ.ศ. ๒๕๖๗

(นายพลภัฏฐ์ ชลเนาวรัตน์)

ผู้อำนวยการการเลือกตั้งประจำจังหวัดสุราษฎร์ธานี

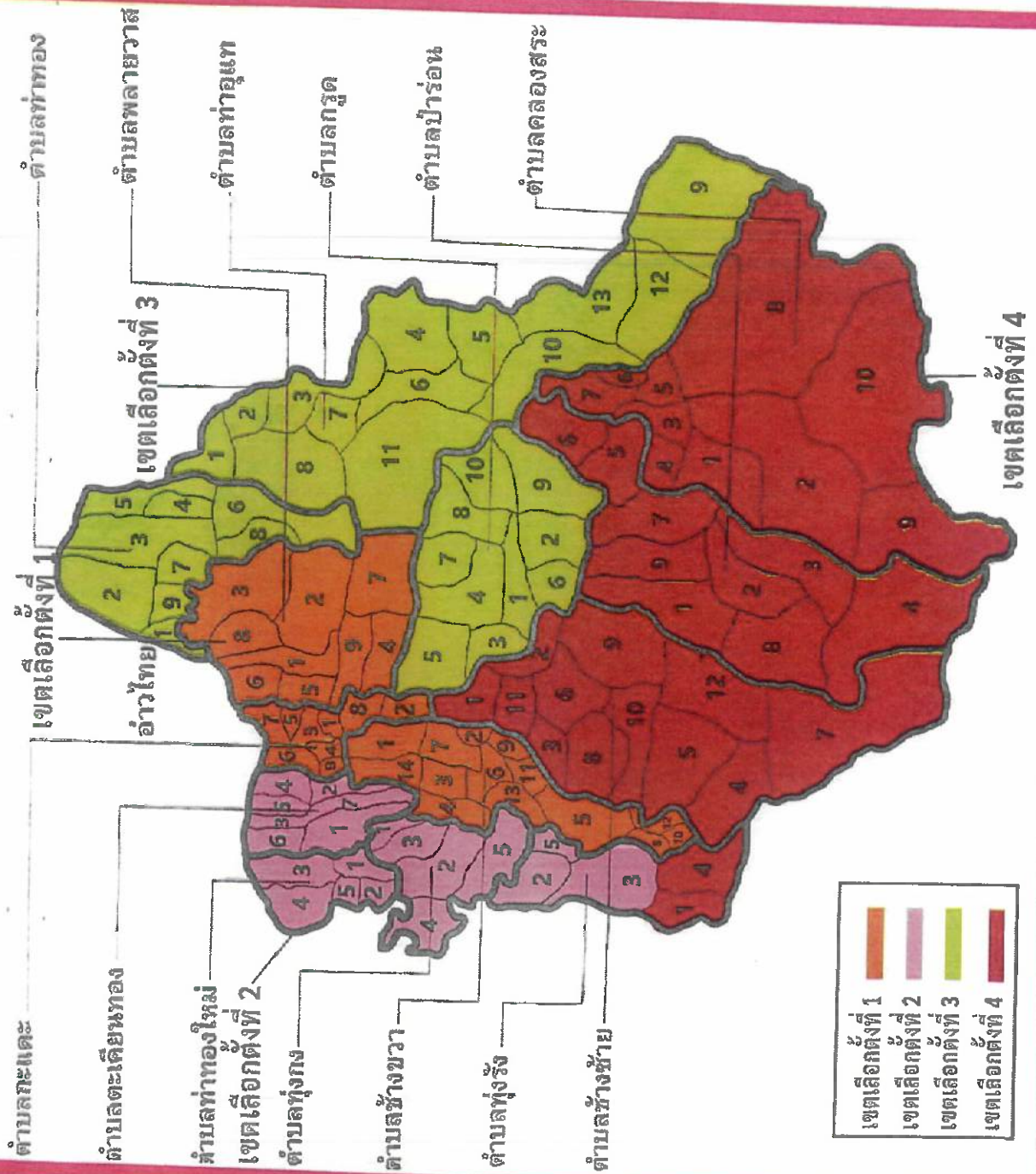
หมายเหตุ ปิดประกาศเพื่อให้ประชาชนแสดงความคิดเห็นและข้อเสนอแนะ

แผนที่อำเภอเมืองสุราษฎร์ธานี รูปแบบที่ 3



# อำเภอภายใต้บังคับของ จังหวัดสุราษฎร์ธานี

## รูปแบบที่ 3

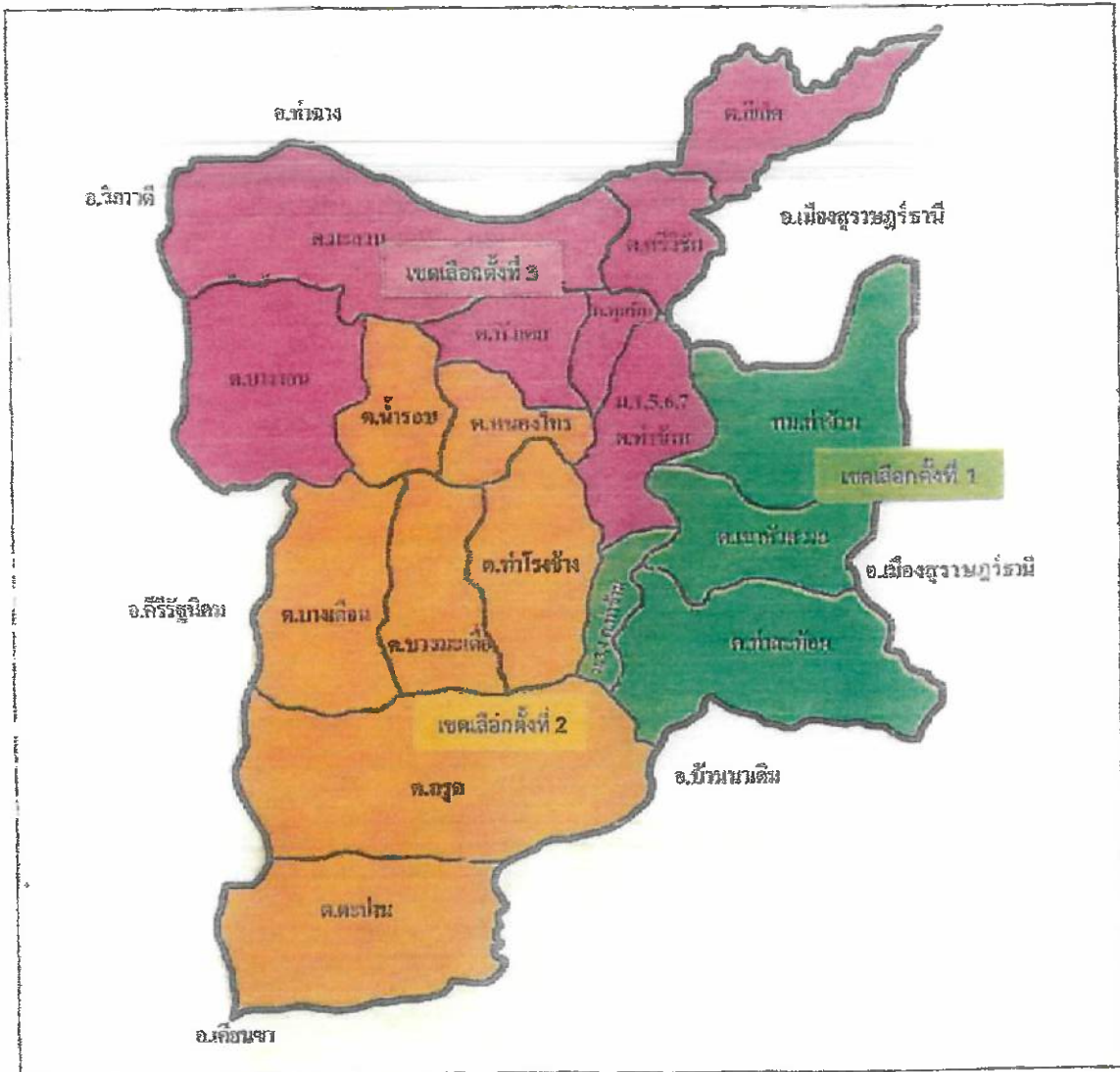




### แผนที่แบ่งเขตเลือกตั้ง

สมาชิกสภาองค์การบริหารส่วนจังหวัดสุราษฎร์ธานี อำเภอพุนพิน

รูปแบบที่ 3


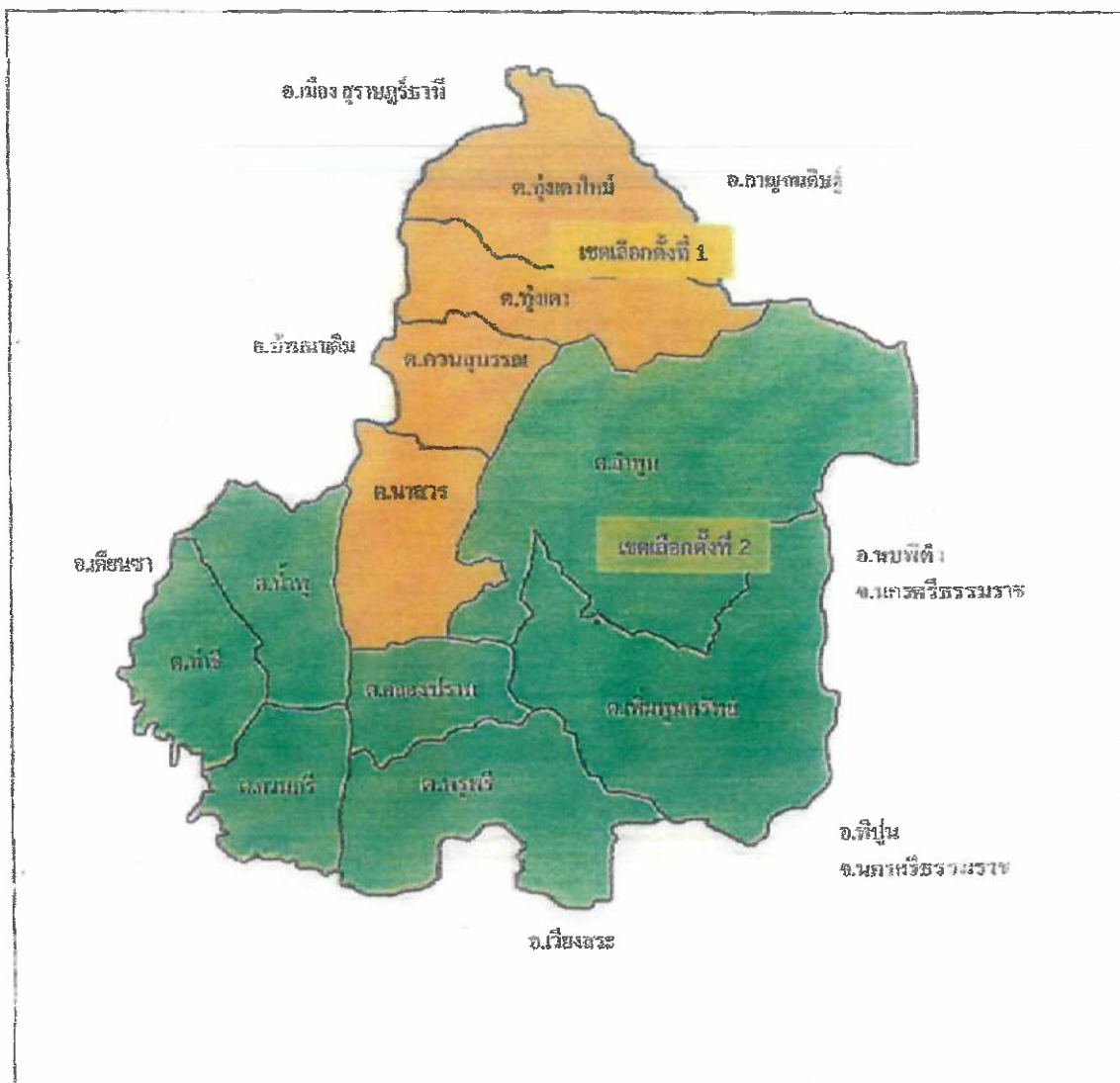


เขตเลือกตั้งที่ 1	<span style="display:inline-block; width:15px; height:10px; background-color: #90EE90;"></span>
เขตเลือกตั้งที่ 2	<span style="display:inline-block; width:15px; height:10px; background-color: #FFD700;"></span>
เขตเลือกตั้งที่ 3	<span style="display:inline-block; width:15px; height:10px; background-color: #800080;"></span>

# แผนที่แบ่งเขตเลือกตั้ง

สมาชิกสภาองค์การบริหารส่วนจังหวัดสุราษฎร์ธานี อำเภอบ้านนาสาร


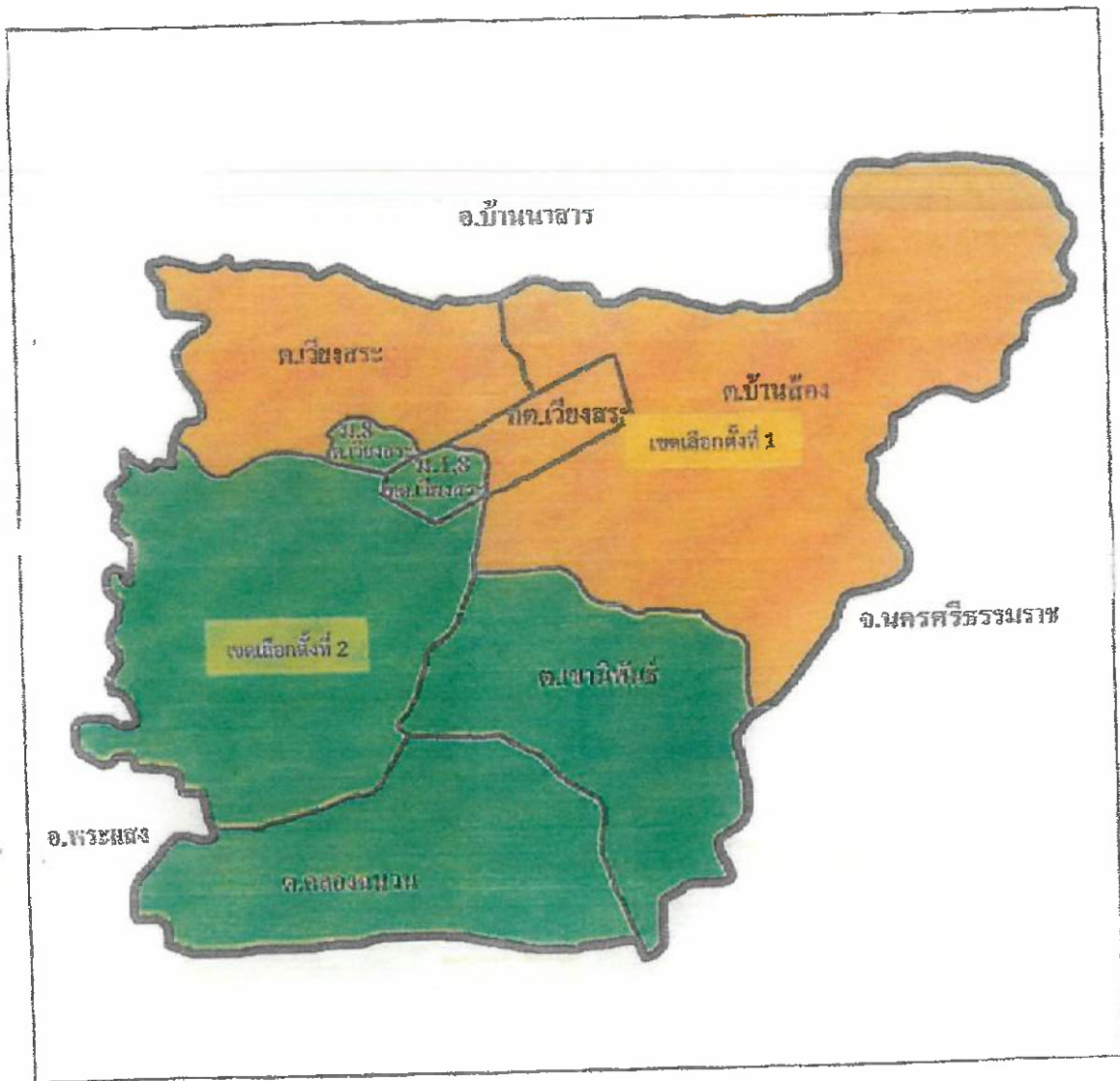
รูปแบบที่ 3



แผนที่แบ่งเขตเลือกตั้ง

สมาชิกสภาองค์การบริหารส่วนจังหวัดสุราษฎร์ธานี อำเภอเวียงสระ


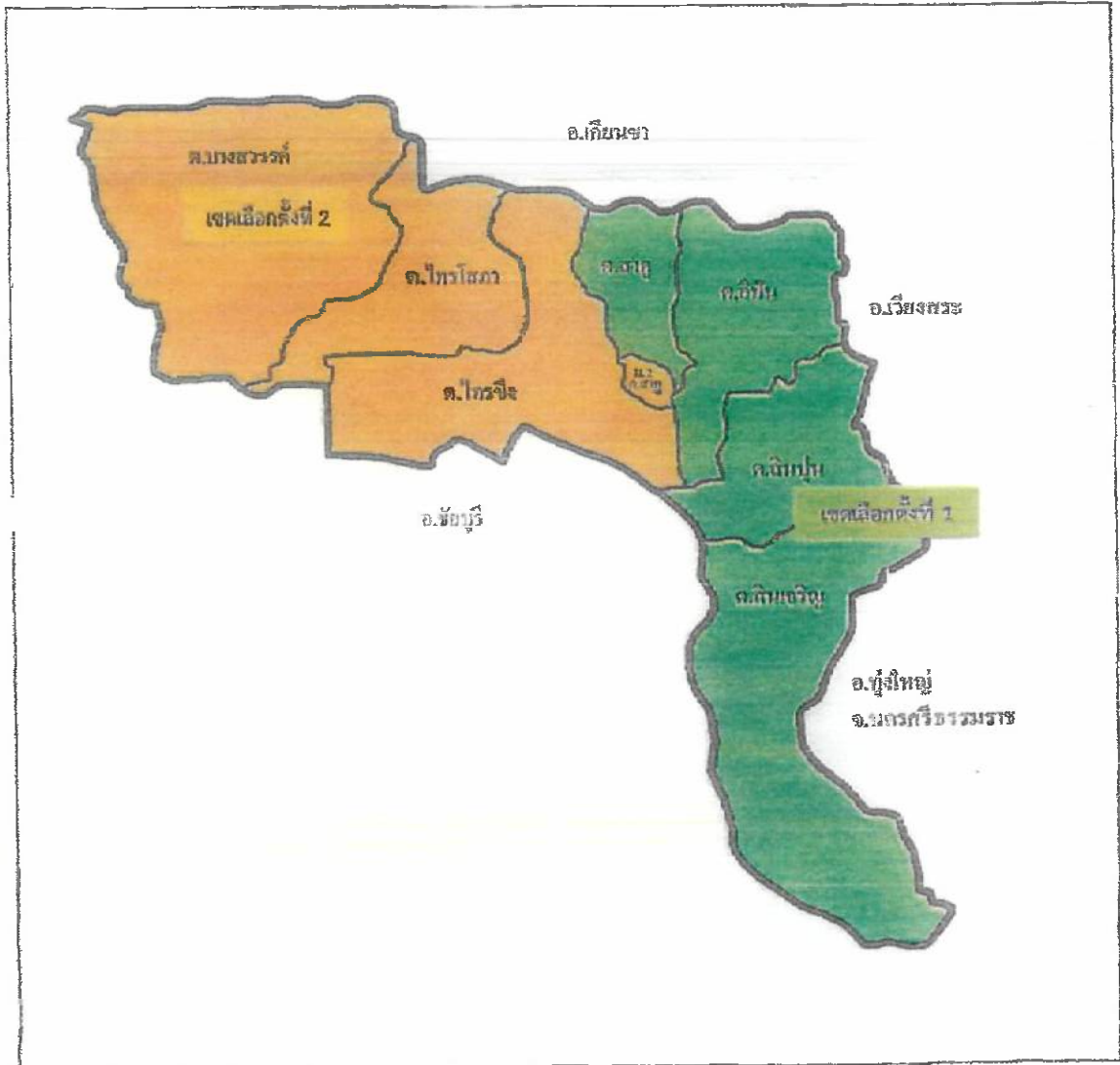
รูปแบบที่ 3



แผนที่แบ่งเขตเลือกตั้ง

สมาชิกสภาองค์การบริหารส่วนจังหวัดสุราษฎร์ธานี อำเภอพระแสง

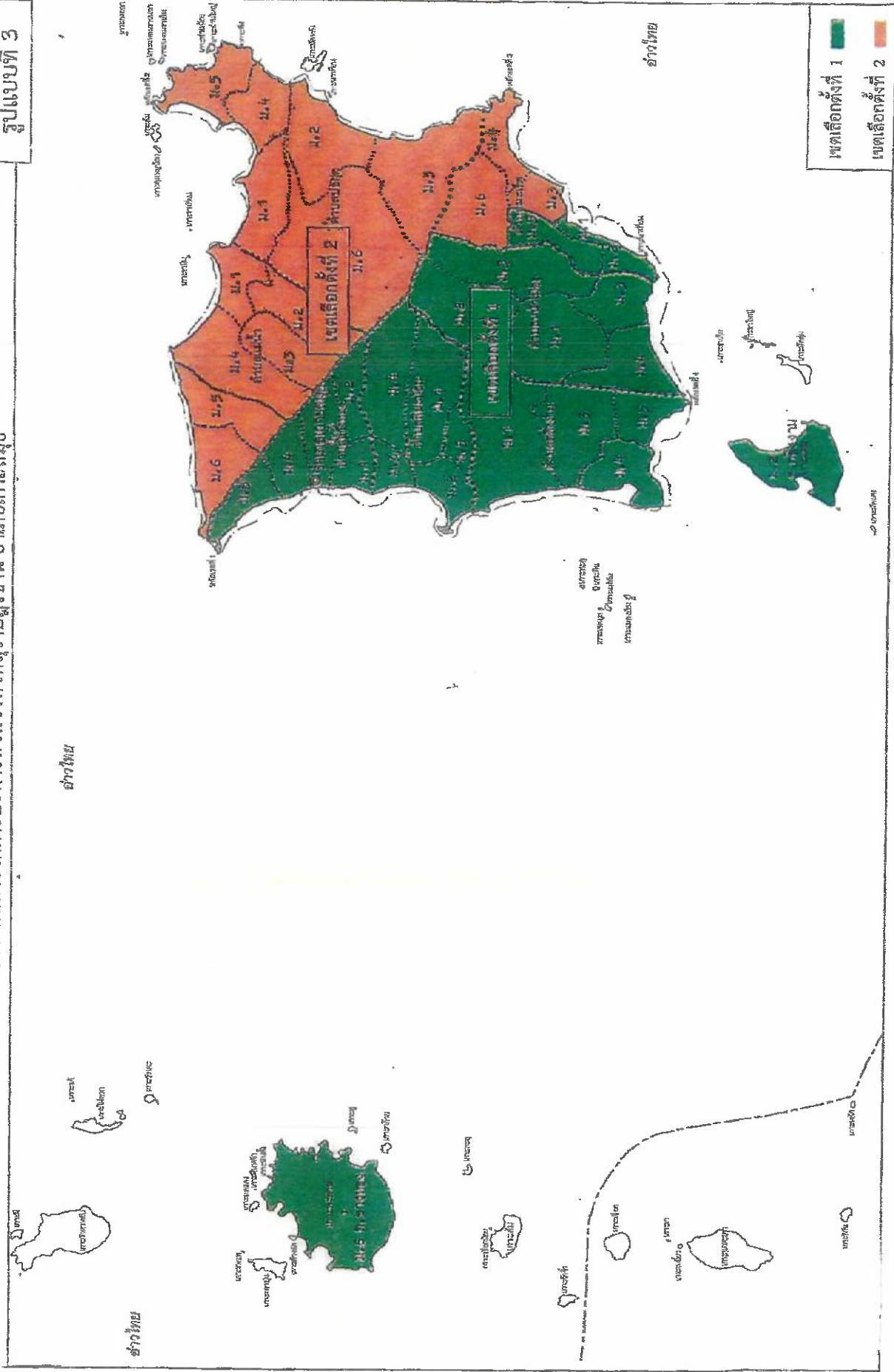
รูปแบบที่ 3



# แผนที่แบ่งเขตเลือกตั้ง

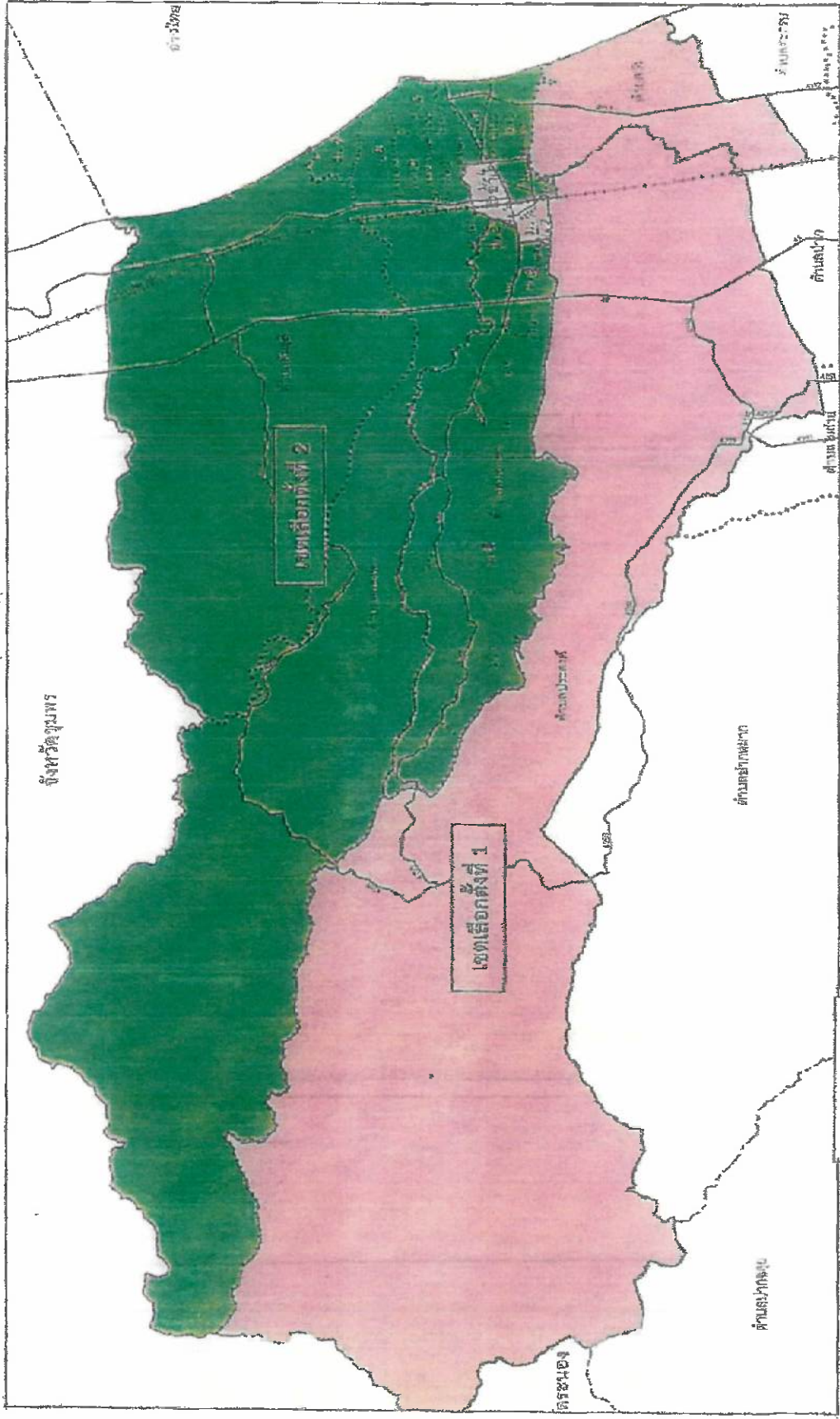
## สมาชิกสภาองค์การบริหารส่วนจังหวัดสุราษฎร์ธานี อำเภอเกาะสมุย

### รูปแบบที่ 3



แผนที่แบ่งเขตเลือกตั้ง  
สมาชิกสภาองค์การบริหารส่วนจังหวัดสุราษฎร์ธานี อำเภอท่าชนะ

รูปแบบ ๑



เขตเลือกตั้งที่ 1  
เขตเลือกตั้งที่ 2

อำเภอท่าชนะ

จังหวัดสุราษฎร์ธานี

ตำบลบ้านนา

ตำบลบ้านกลาง

ตำบลบ้านตา

ตำบลบ้านพร้าว

ตำบลบ้านปาก

ตำบลบ้านนา

ตำบลบ้านตา

ตำบลบ้านพร้าว

ตำบลบ้านปาก

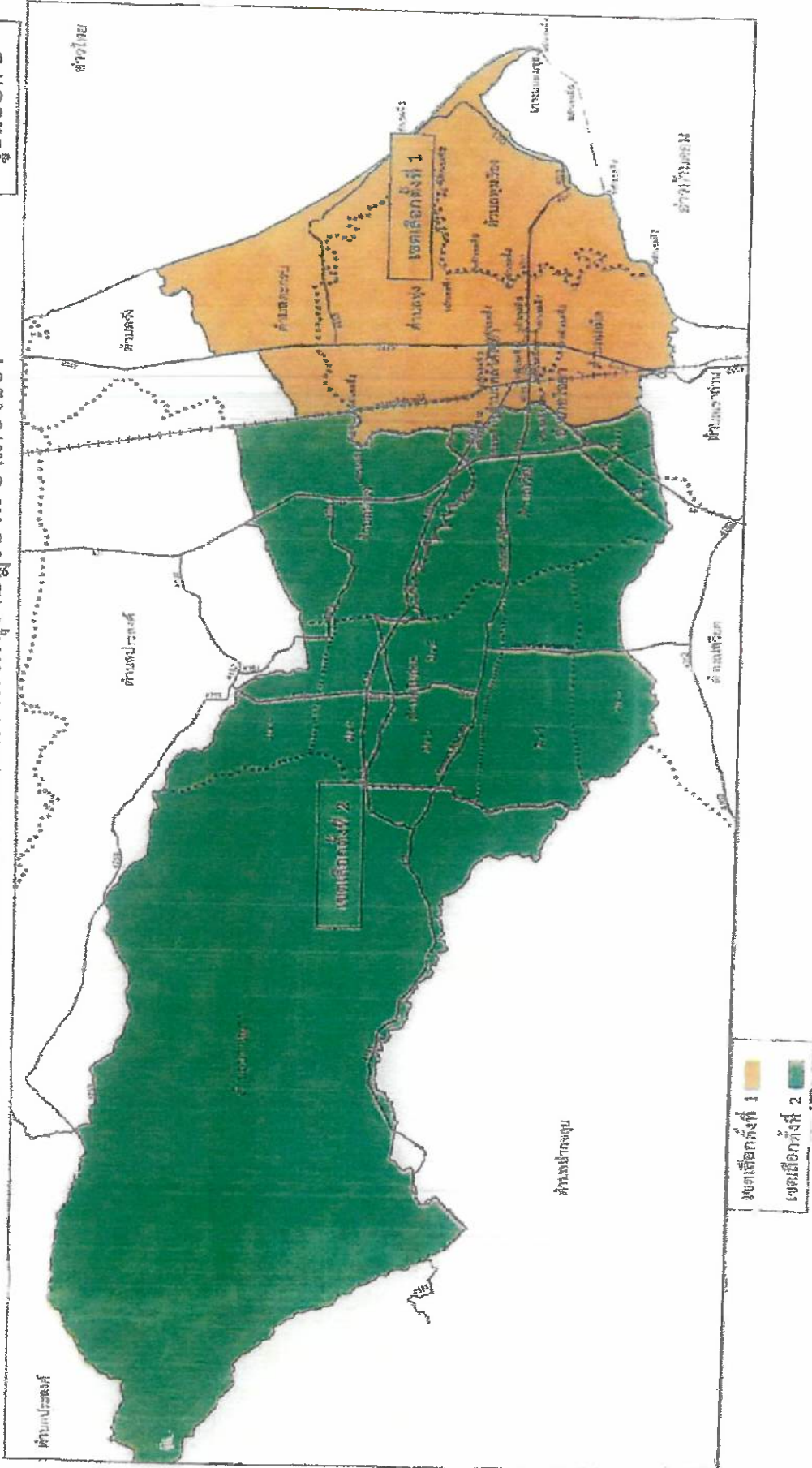
เขตเลือกตั้งที่ 1

เขตเลือกตั้งที่ 2

# แผนที่แบ่งเขตเลือกตั้ง

## สมาชิกสภาองค์การบริหารส่วนจังหวัดสุราษฎร์ธานี อำเภอไชยา

รูปแบบที่ 3





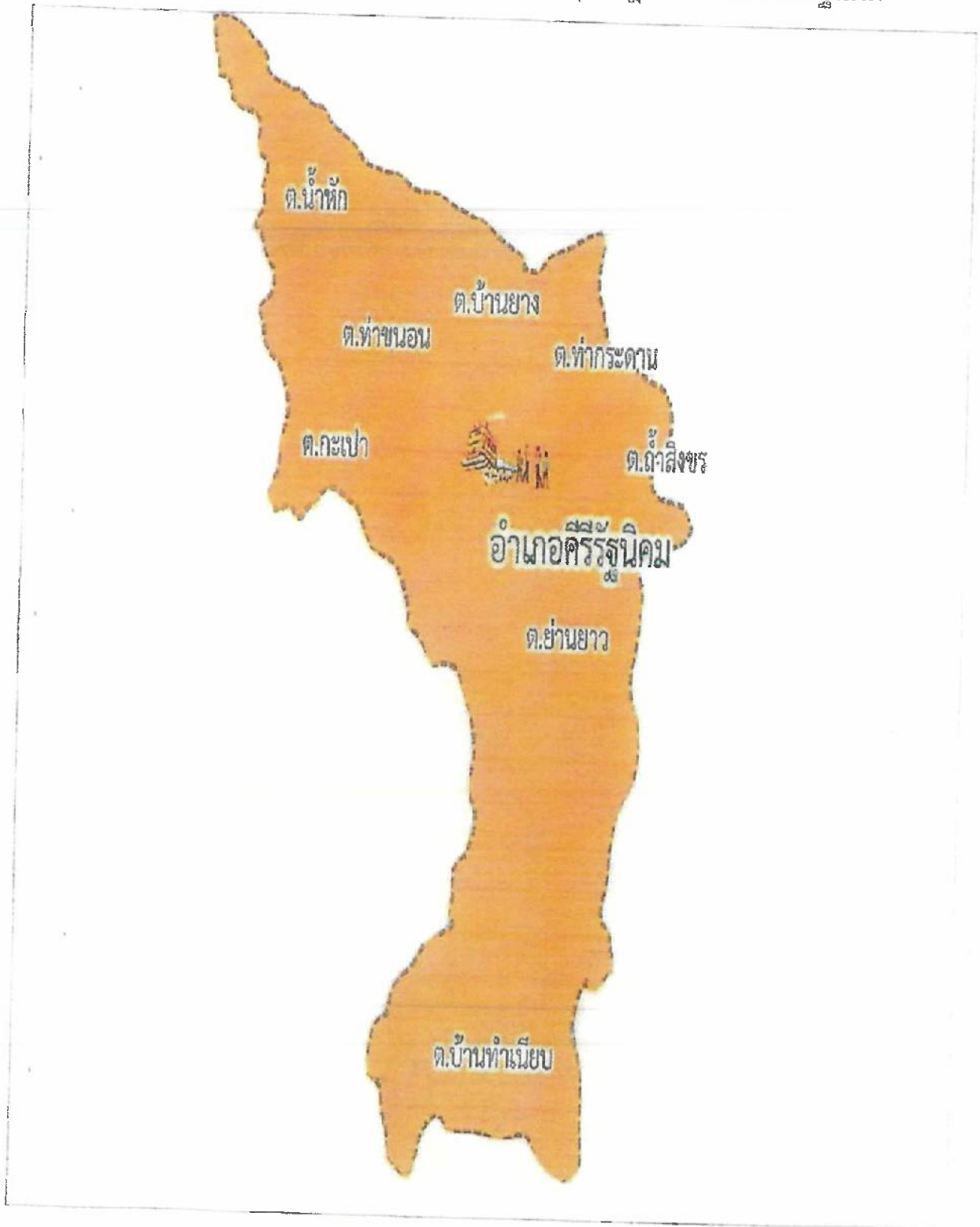


แผนที่แบ่งเขตเลือกตั้ง

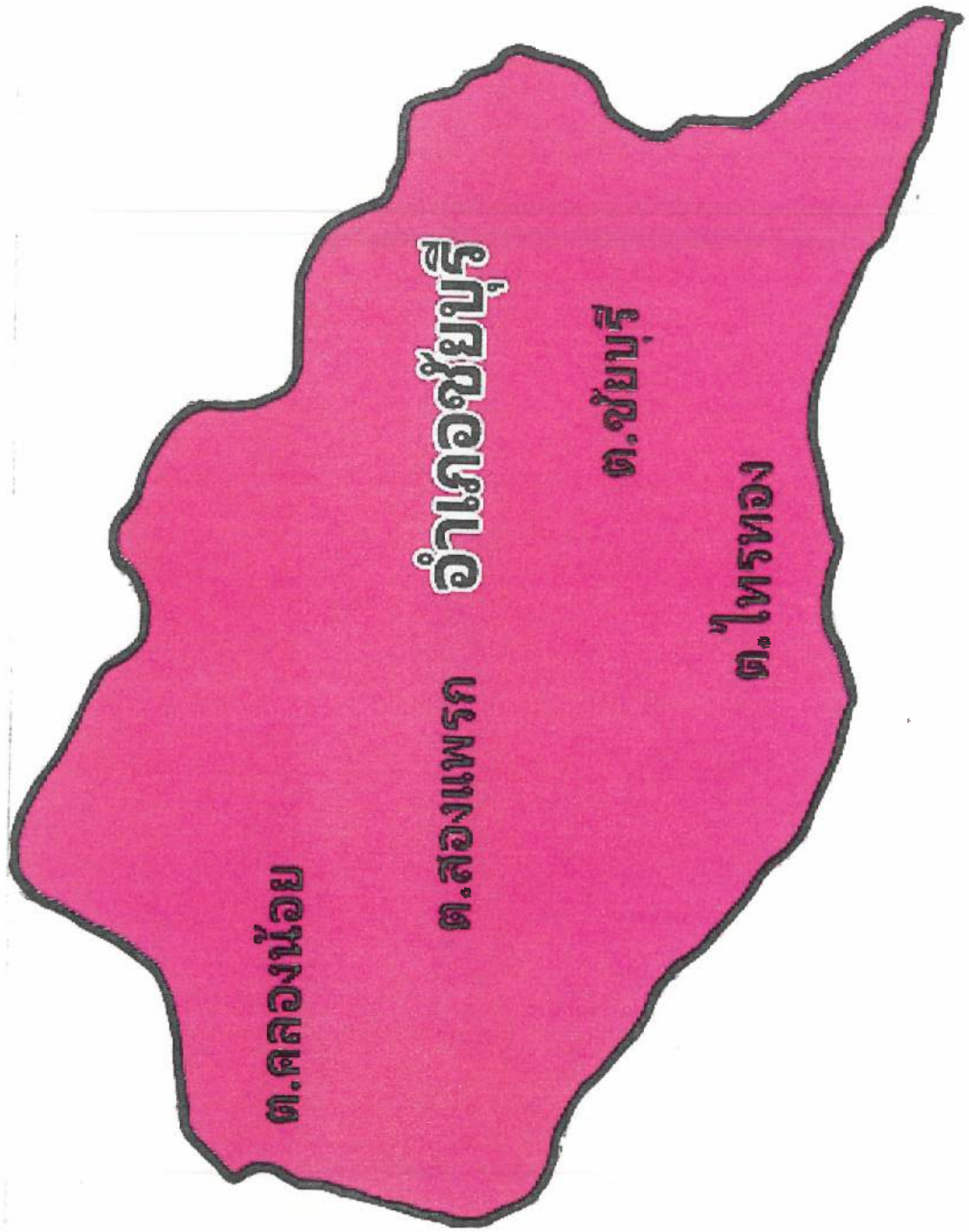
สมาชิกสภาองค์การบริหารส่วนจังหวัดสุราษฎร์ธานี อำเภอเกาะพะงัน



แผนที่แบ่งเขตเลือกตั้ง  
สมาชิกสภาองค์การบริหารส่วนจังหวัดสุราษฎร์ธานี อำเภอคีรีรัฐนิคม

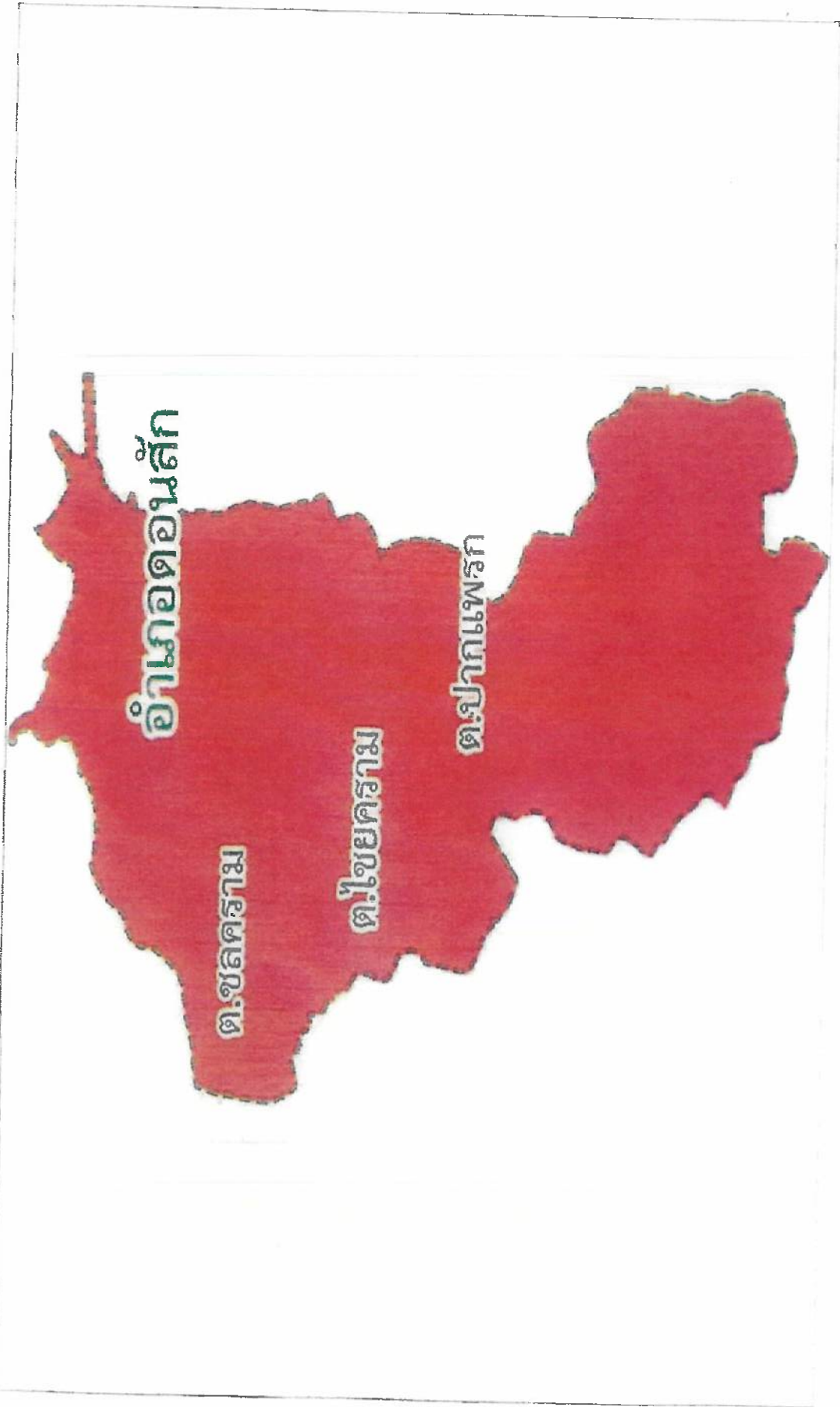


แผนที่แบ่งเขตเลือกตั้ง  
สมาชิกสภาองค์การบริหารส่วนจังหวัดสุราษฎร์ธานี อำเภอชัยบุรี



แผนที่แบ่งเขตเลือกตั้ง

สมาชิกสภาองค์การบริหารส่วนจังหวัดสุราษฎร์ธานี อำเภอดอนสัก



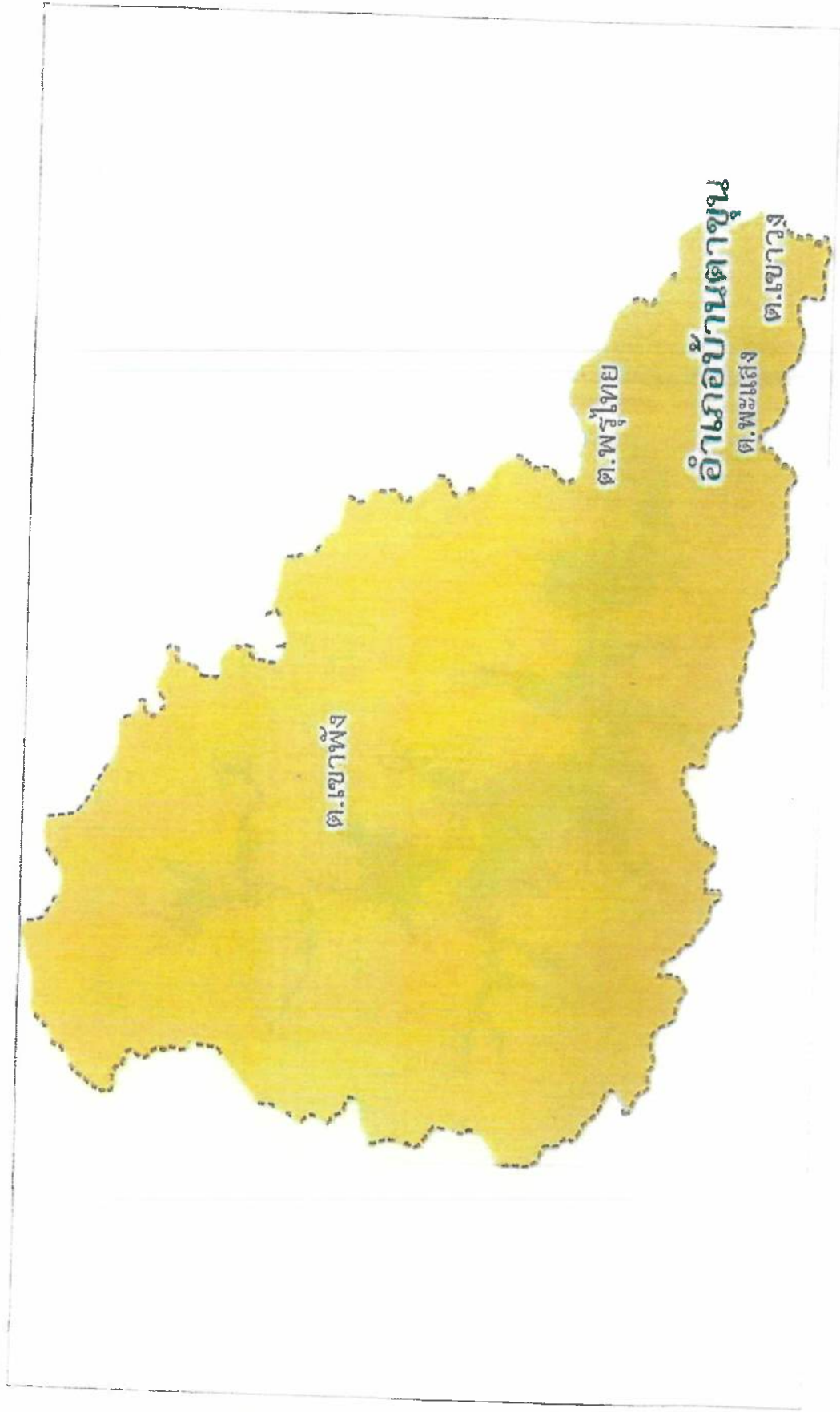
แผนที่แบ่งเขตเลือกตั้ง

สมาชิกสภาองค์การบริหารส่วนจังหวัดสุราษฎร์ธานี อำเภอท่าฉาง



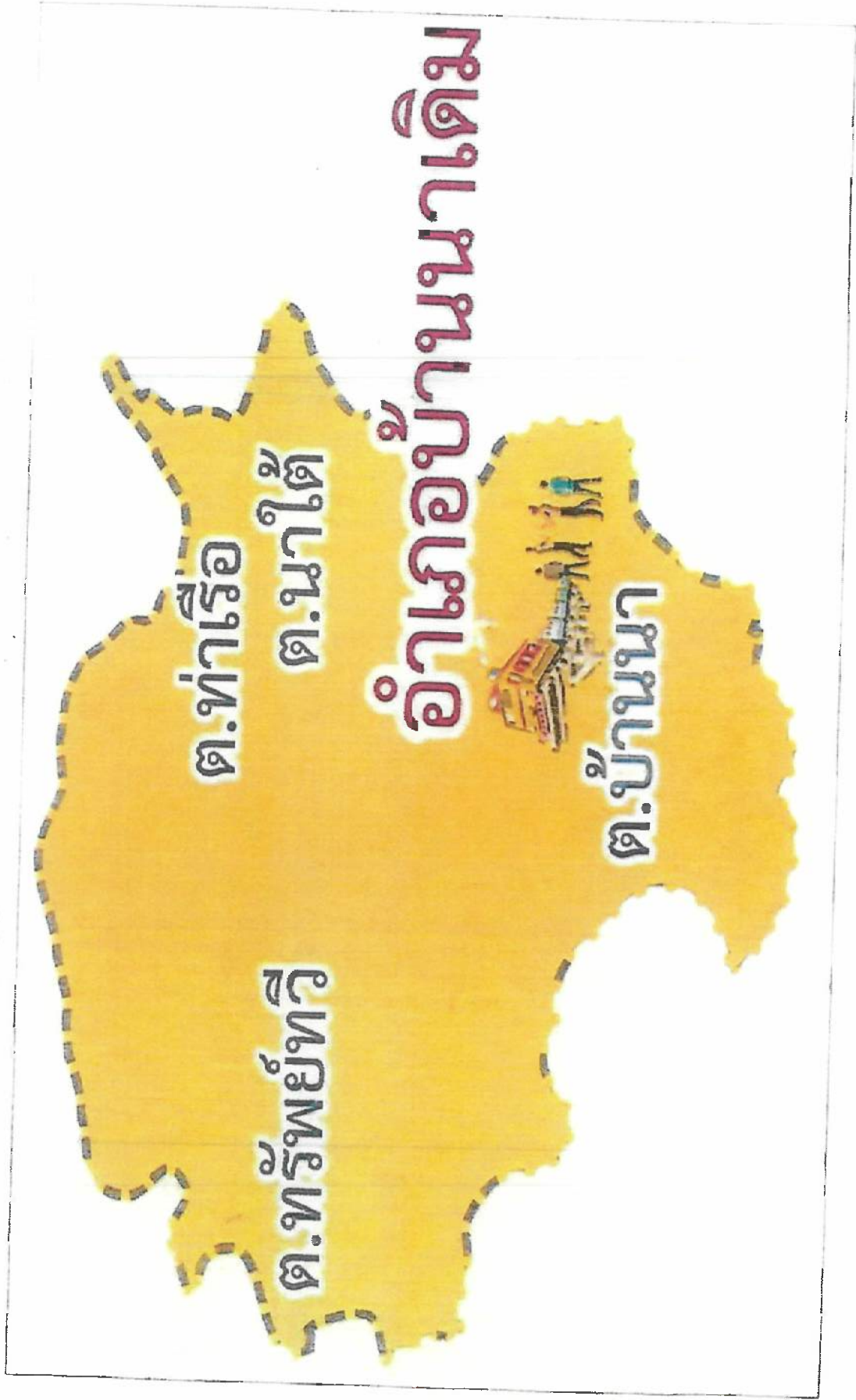
แผนที่แบ่งเขตเลือกตั้ง

สมาชิกสภาองค์การบริหารส่วนจังหวัดสุราษฎร์ธานี อำเภอบ้านตาขุน



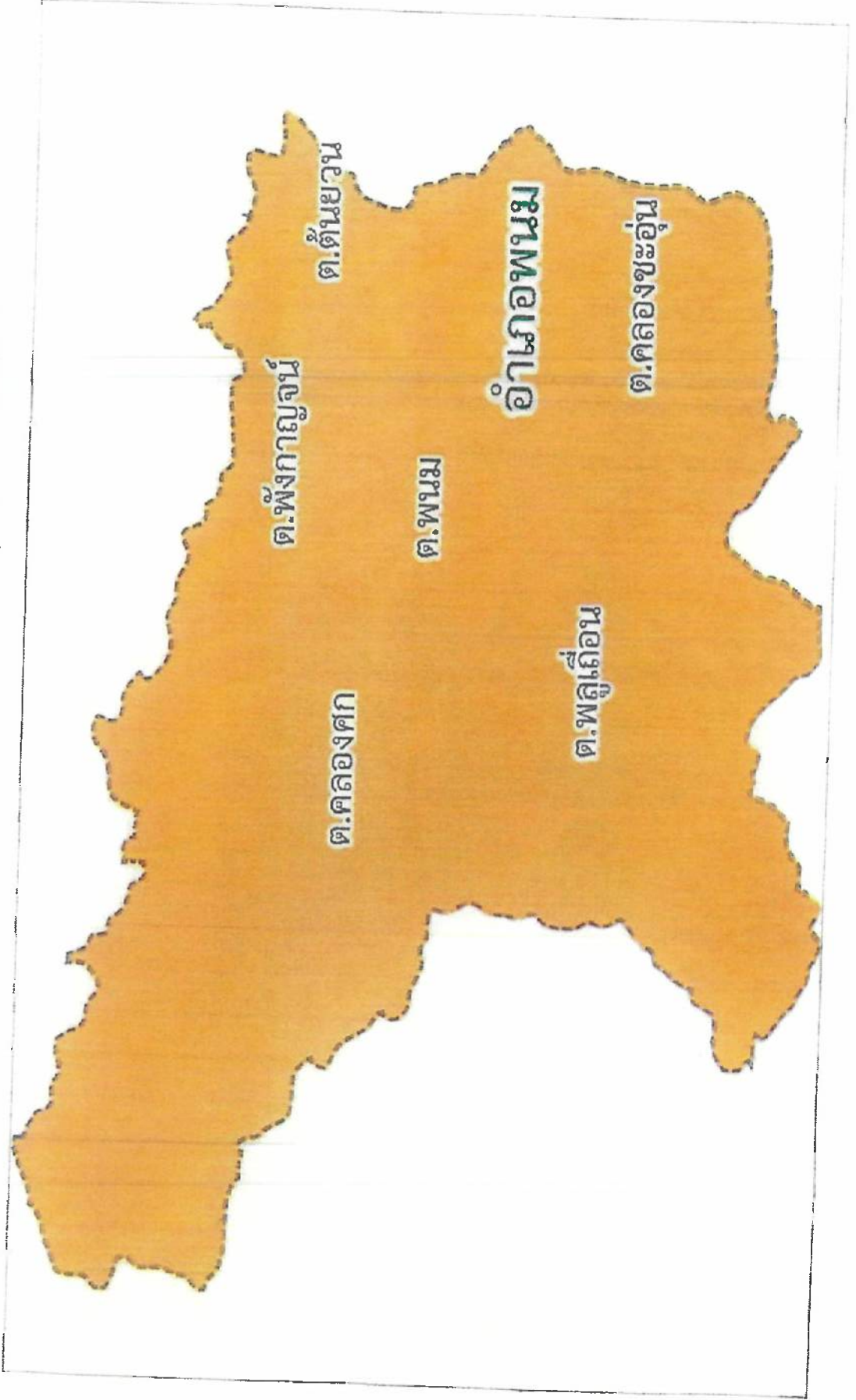
แผนที่แบ่งเขตเลือกตั้ง

สมาชิกสภาองค์การบริหารส่วนจังหวัดสุราษฎร์ธานี อำเภอบ้านนาเดิม



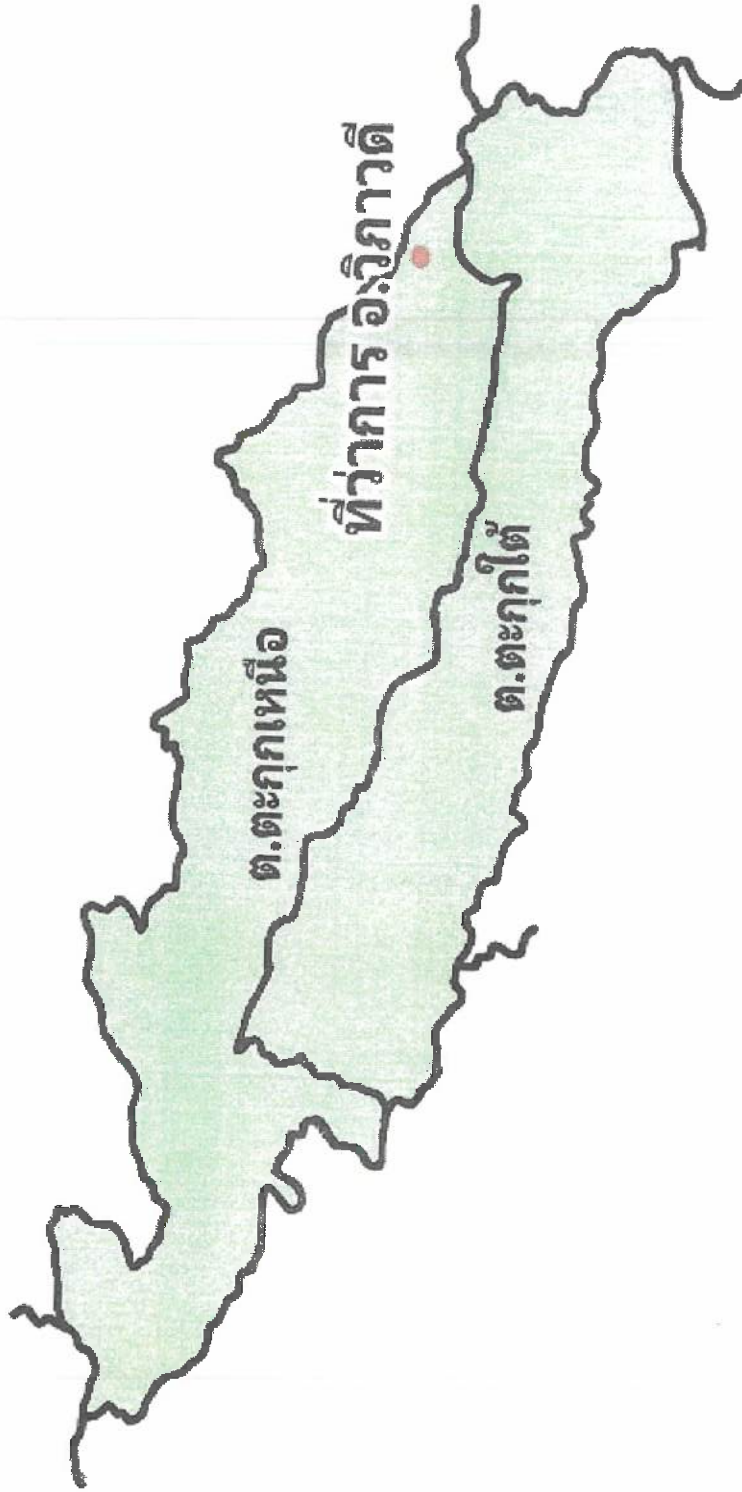
แผนที่แบ่งเขตเลือกตั้ง

สมาชิกสภาองค์การบริหารส่วนจังหวัดสุราษฎร์ธานี อำเภอพนม





แผนที่แบ่งเขตเลือกตั้ง  
สมาชิกสภาองค์การบริหารส่วนจังหวัดสุราษฎร์ธานี อำเภอวิภาวดี



แบบเสนอความเห็นและข้อเสนอแนะรูปแบบการแบ่งเขตเลือกตั้งสมาชิกสภาองค์การบริหารส่วนจังหวัดสุราษฎร์ธานี

ทำที่.....  
.....  
.....  
.....

วันที่ ..... สิงหาคม ๒๕๖๗

เรื่อง ขอเสนอข้อคิดเห็นและข้อเสนอแนะเกี่ยวกับรูปแบบการแบ่งเขตเลือกตั้งสมาชิกสภาองค์การบริหารส่วนจังหวัดสุราษฎร์ธานี

เรียน ผู้อำนวยการการเลือกตั้งประจำจังหวัดสุราษฎร์ธานี

ตามประกาศผู้อำนวยการการเลือกตั้งประจำจังหวัดสุราษฎร์ธานี เรื่องรูปแบบการแบ่งเขตเลือกตั้งสมาชิกสภาองค์การบริหารส่วนจังหวัดสุราษฎร์ธานี ลงวันที่ ๑๕ สิงหาคม ๒๕๖๗ นั้น

ข้าพเจ้า (นาย/นาง/นางสาว).....อายุ.....ปี  
อาชีพ..... ที่อยู่ตามทะเบียนบ้าน บ้านเลขที่..... หมู่ที่..... ถนน.....  
ตำบล..... อำเภอ..... จังหวัดสุราษฎร์ธานี โทรศัพท์ (ถ้ามี).....  
ขอเสนอข้อคิดเห็นและข้อเสนอแนะเกี่ยวกับรูปแบบการแบ่งเขตเลือกตั้งสมาชิกสภาองค์การบริหารส่วนจังหวัดสุราษฎร์ธานี อำเภอ..... ดังต่อไปนี้

๑. รูปแบบที่มีความเหมาะสมที่สุดคือ รูปแบบที่ .....

๒. เหตุผลประกอบ/สนับสนุน.....  
.....  
.....

๓. ข้อเสนอแนะอื่นๆ (ถ้ามี).....  
.....  
.....

จึงเรียนมาเพื่อโปรดพิจารณาคำเนินการต่อไป

ขอแสดงความนับถือ

(ลงชื่อ).....

(.....)

หมายเหตุ: ๑. กรุณาส่งไปยังสำนักงานคณะกรรมการการเลือกตั้งประจำจังหวัดสุราษฎร์ธานี ศาลากลางจังหวัดสุราษฎร์ธานี (หลังเก่า) ถนนดอนนก ตำบลมะขามเตี้ย อำเภอเมืองฯ จังหวัดสุราษฎร์ธานี ๘๕๐๐๐ หรือ ทางโทรสารหมายเลข ๐๗๗ ๒๘๑๕๗๒ ภายในวันที่ ๒๕ สิงหาคม ๒๕๖๗

๒. แบบฟอร์มนี้เป็นเพียงแนวทางและสามารถปรับได้ตามความเหมาะสม