

ด่วนที่สุด
ที่ สต (สฎ) ๐๐๐๒/ว ๑๖๕



เลือกตั้งท้องถิ่น
สำนักงานคณะกรรมการการเลือกตั้ง
ประจำจังหวัดสุราษฎร์ธานี
ศาลากลางจังหวัดสุราษฎร์ธานี
ตำบลมะขามเตี้ย อำเภอเมืองฯ
จังหวัดสุราษฎร์ธานี ๘๐๐๐๐

๑๖ สิงหาคม ๒๕๖๗

เรื่อง ขอความอนุเคราะห์ประชาสัมพันธ์การแบ่งเขตเลือกตั้งสมาชิกสภาองค์การบริหารส่วนจังหวัดสุราษฎร์ธานี

เรียน นายอำเภอทุกอำเภอของจังหวัดสุราษฎร์ธานี

- สิ่งที่ส่งมาด้วย ๑. สำเนาประกาศสำนักงานคณะกรรมการการเลือกตั้งประจำจังหวัดสุราษฎร์ธานี เรื่อง การรับฟังความคิดเห็นและข้อเสนอแนะรูปแบบการแบ่งเขตเลือกตั้งฯ จำนวน ๑ ชุด
๒. สำเนารูปแบบการแบ่งเขตเลือกตั้งฯ จำนวน ๑ ชุด
๓. แบบแสดงความคิดเห็นการแบ่งเขตเลือกตั้งฯ จำนวน ๑ แผ่น

ด้วยสมาชิกสภาองค์การบริหารส่วนจังหวัดที่มาจากการเลือกตั้ง เมื่อวันที่ ๒๐ ธันวาคม ๒๕๖๓ ครบวาระการดำรงตำแหน่งในวันที่ ๑๙ ธันวาคม ๒๕๖๗ และสำนักทะเบียนกลางได้ประกาศจำนวนราษฎรทั่วราชอาณาจักร ตามหลักฐานการทะเบียนราษฎร ณ วันที่ ๓๑ ธันวาคม ๒๕๖๖ ลงวันที่ ๑๘ มกราคม ๒๕๖๗ ทำให้ผลต่างจำนวนราษฎร (เฉพาะสัญชาติไทย) ในเขตเลือกตั้งสมาชิกองค์การบริหารส่วนจังหวัดของแต่ละอำเภอในจังหวัดสุราษฎร์ธานี ตามประกาศคณะกรรมการการเลือกตั้ง เรื่อง การแบ่งเขตเลือกตั้งสมาชิกสภาองค์การบริหารส่วนจังหวัดสุราษฎร์ธานี เมื่อวันที่ ๑๗ เมษายน ๒๕๖๓ มีผลต่างของราษฎรระหว่างเขตเลือกตั้งเกินร้อยละ ๑๐ ของอัตราค่าเฉลี่ยราษฎรหนึ่งเขตเลือกตั้ง ทำให้ต้องดำเนินการแบ่งเขตเลือกตั้งใหม่ ตามระเบียบคณะกรรมการการเลือกตั้งว่าด้วยการเลือกตั้งสมาชิกสภาท้องถิ่นหรือผู้บริหารท้องถิ่น พ.ศ. ๒๕๖๒ และที่แก้ไขเพิ่มเติม ข้อ ๑๓ วรรคสอง (ค) จำนวน ๒ อำเภอ ประกอบด้วย อำเภอเมืองสุราษฎร์ธานี และอำเภอกาญจนดิษฐ์

บัดนี้คณะกรรมการแบ่งเขตเลือกตั้งสมาชิกสภาองค์การบริหารส่วนจังหวัดสุราษฎร์ธานี ได้ให้ความเห็นชอบร่างรูปแบบการแบ่งเขตเลือกตั้งใหม่ของอำเภอเมืองสุราษฎร์ธานี และอำเภอกาญจนดิษฐ์ในการประชุมเมื่อวันที่ ๑๕ สิงหาคม ๒๕๖๗เป็นที่เรียบร้อยแล้ว เพื่อให้การประกาศรูปแบบการแบ่งเขตเลือกตั้งสมาชิกสภาองค์การบริหารส่วนจังหวัดสุราษฎร์ธานี เป็นไปด้วยความเรียบร้อย ตามระเบียบที่กำหนด สำนักงานคณะกรรมการการเลือกตั้งประจำจังหวัดสุราษฎร์ธานี จึงขอความอนุเคราะห์จากท่านในการปิดประกาศรูปแบบการแบ่งเขตเลือกตั้งดังกล่าวเพื่อประชาสัมพันธ์ให้ประชาชนได้รับทราบและร่วมแสดงความคิดเห็นและส่งให้สำนักงานคณะกรรมการการเลือกตั้งประจำจังหวัดสุราษฎร์ธานีภายในวันที่ ๒๕ สิงหาคม ๒๕๖๗ รายละเอียดตามแบบแสดงความคิดเห็น ที่ส่งมาด้วยนี้

จึงเรียนมาเพื่อโปรดพิจารณาดำเนินการ และประชาสัมพันธ์ให้ทราบโดยทั่วกัน

ขอแสดงความนับถือ

(นายพลัฏฐ์ นิลเนาวรัตน์)

ผู้อำนวยการการเลือกตั้งประจำจังหวัดสุราษฎร์ธานี



ประกาศสำนักงานคณะกรรมการการเลือกตั้งประจำจังหวัดสุราษฎร์ธานี
เรื่อง รูปแบบการแบ่งเขตเลือกตั้งสมาชิกสภาองค์การบริหารส่วนจังหวัดสุราษฎร์ธานี
เพื่อเปิดโอกาสให้ประชาชนมีส่วนร่วมในการแสดงความคิดเห็นและข้อเสนอแนะ

ด้วยสมาชิกสภาองค์การบริหารส่วนจังหวัดสุราษฎร์ธานี ที่มาจากการเลือกตั้งเมื่อวันที่ ๒๐ ธันวาคม ๒๕๖๓ จะครบวาระการดำรงตำแหน่งในวันที่ ๑๙ ธันวาคม ๒๕๖๗ ซึ่งจะต้องจัดให้มีการเลือกตั้งภายใน ๔๕ วัน นับแต่วันที่สมาชิกสภาองค์การบริหารส่วนจังหวัดสุราษฎร์ธานี ดำรงตำแหน่งครบวาระ และตามความในข้อ ๑๔ ของระเบียบคณะกรรมการการเลือกตั้งว่าด้วยการเลือกตั้งสมาชิกสภาท้องถิ่นหรือผู้บริหารท้องถิ่น พ.ศ. ๒๕๖๒ และที่แก้ไขเพิ่มเติม ในกรณีที่คณะกรรมการการเลือกตั้ง ได้ประกาศแบ่งเขตขององค์การปกครองส่วนท้องถิ่น สำหรับการเลือกตั้งครั้งใดไว้แล้ว และการเลือกตั้งต่อมาหากไม่มีการเปลี่ยนแปลงเขตพื้นที่ตามมาตรา ๒๑ แห่งพระราชบัญญัติประกอบรัฐธรรมนูญว่าด้วยการเลือกตั้งสมาชิกสภาท้องถิ่นหรือผู้บริหารท้องถิ่น พ.ศ. ๒๕๖๒ หรือไม่มีความจำเป็นต้องเปลี่ยนแปลงเขตเลือกตั้ง ให้ใช้เขตเลือกตั้งที่คณะกรรมการการเลือกตั้งได้ประกาศไว้แล้วมาใช้เป็นเขตเลือกตั้งในการเลือกตั้งครั้งต่อไป โดยที่องค์ประกอบของเขตเลือกตั้งนั้นต้องเป็นไปตามข้อ ๑๓ ของระเบียบคณะกรรมการการเลือกตั้งว่าด้วยการเลือกตั้งสมาชิกสภาท้องถิ่นหรือผู้บริหารท้องถิ่น พ.ศ. ๒๕๖๒ และที่แก้ไขเพิ่มเติม ในกรณีนี้ สำนักงานคณะกรรมการการเลือกตั้งประจำจังหวัดสุราษฎร์ธานี ได้ดำเนินการตรวจสอบจำนวนราษฎรในแต่ละเขตเลือกตั้งที่คณะกรรมการการเลือกตั้งประกาศแบ่งเขตเลือกตั้งสมาชิกสภาองค์การบริหารส่วนจังหวัดสุราษฎร์ธานีลงวันที่ ๑๗ เมษายน พ.ศ. ๒๕๖๓ ที่ใช้เป็นเขตเลือกตั้งในการเลือกตั้งเมื่อวันที่ ๒๐ ธันวาคม พ.ศ. ๒๕๖๓ โดยนำข้อมูลจำนวนราษฎรที่สำนึกทะเบียนกลางประกาศตามหลักฐานทางทะเบียนราษฎร ที่ประกาศในปีสุดท้ายก่อนปีที่มีการเลือกตั้งคือ ณ วันที่ ๓๑ ธันวาคม ๒๕๖๖ เฉพาะราษฎรที่มีสัญชาติไทยมาคำนวณในแต่ละเขตเลือกตั้ง ปรากฏว่ามีจำนวนราษฎรในบางอำเภอไม่เป็นไปตามหลักเกณฑ์ข้อ ๑๓ ของระเบียบคณะกรรมการการเลือกตั้งว่าด้วยการเลือกตั้งสมาชิกสภาท้องถิ่นหรือผู้บริหารท้องถิ่น พ.ศ. ๒๕๖๒ และที่แก้ไขเพิ่มเติม กล่าวคือ ผลต่างของจำนวนราษฎรระหว่างเขตเลือกตั้งเกินร้อยละสิบ จึงต้องดำเนินการแบ่งเขตเลือกตั้งใหม่ในอำเภอนั้นๆ ส่วนอำเภอที่มีผลต่างของจำนวนราษฎรระหว่างเขตเลือกตั้งเป็นไปตามหลักเกณฑ์ดังกล่าวไม่ต้องดำเนินการแบ่งเขตใหม่ให้ใช้เขตเดิมตามที่ คณะกรรมการการเลือกตั้งได้ประกาศไว้แล้วในการเลือกตั้งสมาชิกสภาองค์การบริหารส่วนจังหวัดสุราษฎร์ธานีเมื่อวันที่ ๒๐ ธันวาคม พ.ศ. ๒๕๖๓ ในการเลือกตั้งครั้งต่อมาได้ มีรายละเอียดดังนี้

๑. อำเภอที่ต้องดำเนินการแบ่งเขตเลือกตั้งใหม่มี จำนวน ๒ อำเภอ ได้แก่ อำเภอเมืองสุราษฎร์ธานี และอำเภอกาญจนดิษฐ์ เนื่องจากผลต่างของจำนวนราษฎรระหว่างเขตเลือกตั้งเกินร้อยละสิบ ซึ่งไม่สามารถใช้เขตเลือกตั้งเดิมที่คณะกรรมการการเลือกตั้ง ประกาศไว้แล้ว เป็นเขตเลือกตั้งครั้งต่อมาได้

๒. อำเภอที่ไม่ต้องดำเนินการแบ่งเขตเลือกตั้งใหม่ จำนวน ๑๗ อำเภอได้ แก่ อำเภอพุนพิน อำเภอบ้านนาสาร อำเภอพระแสง อำเภอเวียงสระ อำเภอกะสมุย อำเภอท่าชนะ อำเภอไชยา อำเภอเคียนซา อำเภอกะพะงั่น อำเภอคีรีรัฐนิคม อำเภอชัยบุรี อำเภอดอนสัก อำเภอท่าฉาง อำเภอบ้านตาขุน อำเภอบ้านนาเดิม อำเภอพนม และอำเภอวิภาวดี เนื่องจากผลต่างของจำนวนราษฎรระหว่างเขตเลือกตั้งไม่เกินร้อยละสิบสามารถใช้เขตเลือกตั้งเดิมที่ คณะกรรมการการเลือกตั้งประกาศไว้แล้วเป็นเขตเลือกตั้งในการเลือกตั้งได้

อาศัยอำนาจตามความในข้อ ๑๓ ของระเบียบคณะกรรมการการเลือกตั้งว่าด้วยการเลือกตั้งสมาชิกสภาท้องถิ่นหรือผู้บริหารท้องถิ่น พ.ศ. ๒๕๖๒ และที่แก้ไขเพิ่มเติม ประกอบกับหนังสือสำนักงานคณะกรรมการการเลือกตั้งที่ ลต ๐๐๑๒ / ว ๑๐๗๔ ลงวันที่ ๑๗ กรกฎาคม พ.ศ. ๒๕๖๗ ใช้เฉพาะจำนวนราษฎรที่มีสัญชาติไทยตามที่ ผู้อำนวยการสำนักทะเบียนกลางประกาศ ณ วันที่ ๓๑ ธันวาคม พ.ศ. ๒๕๖๖ ดำเนินการแบ่งเขตเลือกตั้ง จึงประกาศรูปแบบการแบ่งเขตเลือกตั้งสมาชิกสภาองค์การบริหารส่วนจังหวัดสุราษฎร์ธานี ของอำเภอเมืองสุราษฎร์ธานี จำนวน ๓ รูปแบบ และอำเภอกาญจนดิษฐ์ จำนวน ๔ รูปแบบ เพื่อเปิดโอกาสให้ประชาชนมีส่วนร่วมในการแสดงความคิดเห็นและข้อเสนอแนะ โดยมีรายละเอียดตามเอกสารแนบท้ายประกาศนี้

ทั้งนี้ ประชาชนในเขตองค์การบริหารส่วนจังหวัดสุราษฎร์ธานี ผู้สนใจสามารถเสนอความคิดเห็นและข้อเสนอแนะการแบ่งเขตเลือกตั้งสมาชิกสภาองค์การบริหารส่วนจังหวัดสุราษฎร์ธานี ของอำเภอเมืองสุราษฎร์ธานี และอำเภอกาญจนดิษฐ์ โดยทำความคิดเห็นและข้อเสนอแนะเป็นหนังสือตามแบบที่แนบมาพร้อมนี้ ส่งให้ผู้อำนวยการการเลือกตั้งประจำจังหวัดสุราษฎร์ธานี หรือยื่นด้วยตนเอง ตั้งแต่วันที่ ๑๖ สิงหาคม ถึงวันที่ ๒๕ สิงหาคม พ.ศ. ๒๕๖๗ ระหว่างเวลา ๐๘.๓๐ - ๑๖.๓๐ น. ณ สำนักงานคณะกรรมการการเลือกตั้งประจำจังหวัดสุราษฎร์ธานี ศาลากลางจังหวัดสุราษฎร์ธานี (หลังเก่า) ถนนดอนนก อำเภอเมืองสุราษฎร์ธานี จังหวัดสุราษฎร์ธานี ๘๔๐๐๐ และสามารถดาวน์โหลดประกาศรูปแบบการแบ่งเขตเลือกตั้งพร้อมแผนที่ประกอบได้ที่ <http://www.ect.go.th/suratthani> หรือทาง Facebook สำนักงานคณะกรรมการการเลือกตั้งประจำจังหวัดสุราษฎร์ธานี และสอบถามรายละเอียดได้ที่หมายเลขโทรศัพท์ ๐๗๗ ๒๘๑๕๗๒

จึงประกาศให้ทราบโดยทั่วกัน

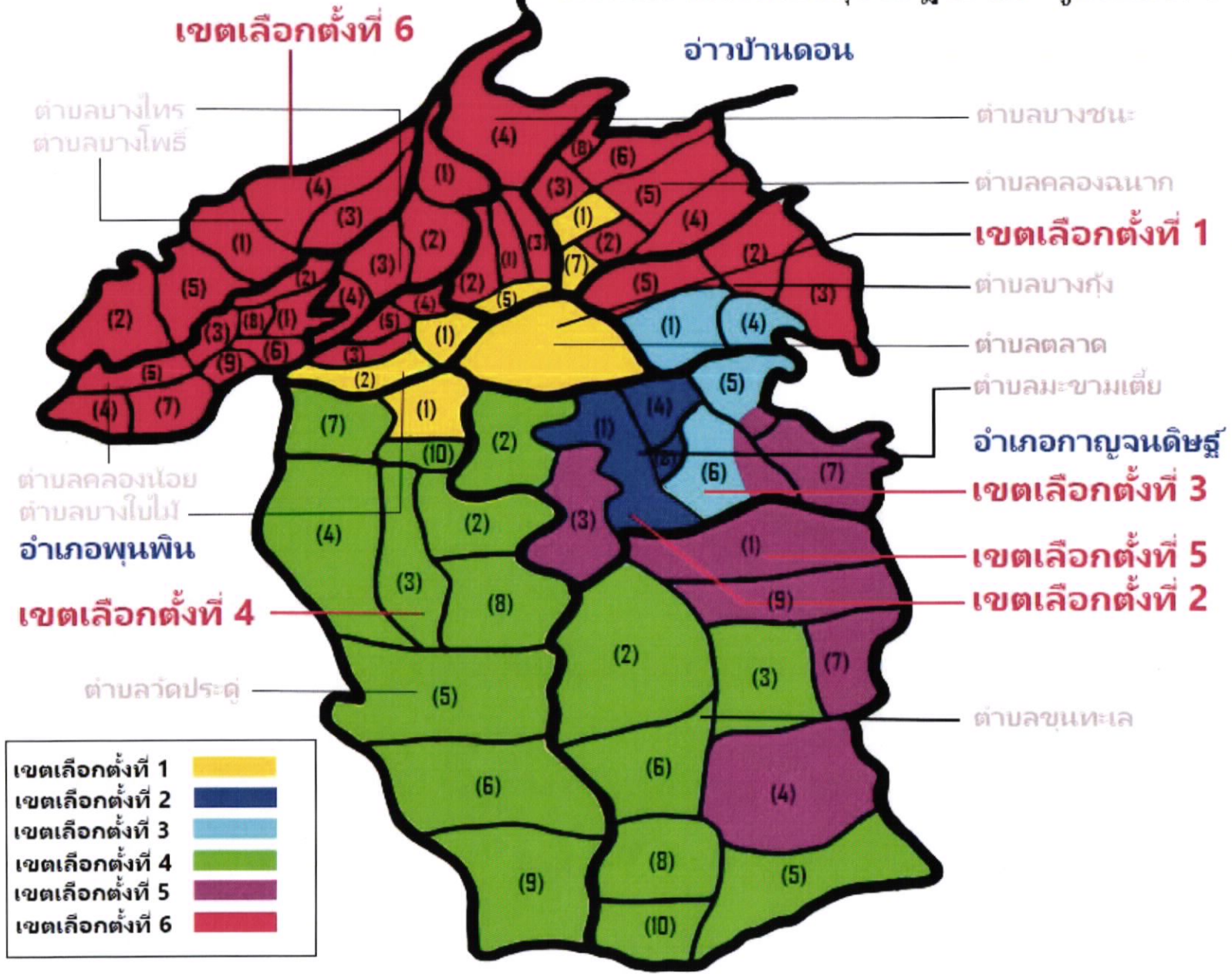
ประกาศ ณ วันที่ ๑๕ เดือน สิงหาคม พ.ศ.๒๕๖๗



(นายพลภัฏฐ์ นิสเนาวรัตน์)

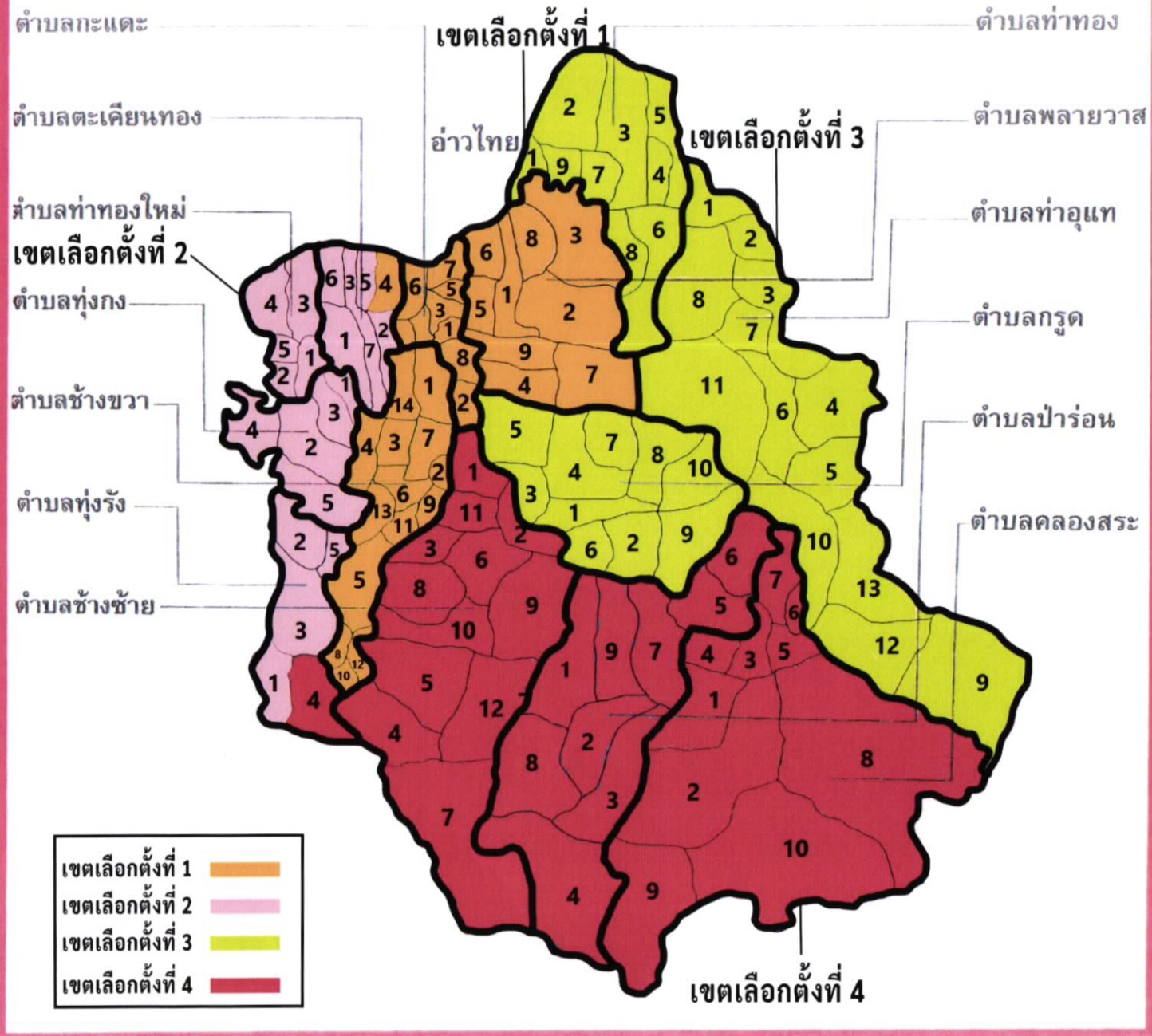
ผู้อำนวยการการเลือกตั้งประจำจังหวัดสุราษฎร์ธานี

แผนที่อำเภอเมืองสุราษฎร์ธานี รูปแบบที่ 1



อำเภอกาญจนดิษฐ์ จังหวัดสุราษฎร์ธานี

รูปแบบที่ 1



ร่าง
การแบ่งเขตเลือกตั้งสมาชิกสภาองค์การบริหารส่วนจังหวัดสุราษฎร์ธานี

รูปแบบที่ ๑

ลำดับ ที่	อำเภอ	จำนวน สมาชิกที่จะ พึงมีทั้งอำเภอ	จำนวน เขต เลือกตั้ง	เขต เลือกตั้ง	ท้องที่ที่ประกอบเป็นเขตเลือกตั้ง
๑	เมืองสุราษฎร์ธานี	๖	๖	๑	เขตเทศบาลนครสุราษฎร์ธานี (บางส่วน) ๑. ตำบลตลาด(ทั้งตำบล) ๒. ตำบลบางไปไม้ เฉพาะหมู่ที่ ๑ หมู่ที่ ๒ ๓. ตำบลบางชนะ เฉพาะ หมู่ที่ ๕ ๔. ตำบลคลองฉนาก เฉพาะ หมู่ที่ ๑ และหมู่ที่ ๗ ๕. เทศบาลตำบลวัดประดู่ เฉพาะ หมู่ที่ ๑
				๒	๑. เขตเทศบาลนครสุราษฎร์ธานี (บางส่วน) ตำบลมะขามเตี้ย เฉพาะ หมู่ที่ ๑ และหมู่ที่ ๔ ๒. นอกเขตเทศบาลนครสุราษฎร์ธานี ตำบลมะขามเตี้ย เฉพาะหมู่ที่ ๘
				๓	เขตเทศบาลนครสุราษฎร์ธานี (บางส่วน) ๑. ตำบลบางกุ้ง เฉพาะ หมู่ที่ ๑ และหมู่ที่ ๔ ๒. ตำบลมะขามเตี้ย เฉพาะ หมู่ที่ ๕ และหมู่ที่ ๖
				๔	๑.เทศบาลนครสุราษฎร์ธานี (บางส่วน) ตำบลมะขามเตี้ย เฉพาะหมู่ที่ ๒ ๒. เทศบาลตำบลวัดประดู่ ยกเว้นหมู่ที่ ๑ ๓.เทศบาลตำบลขุนทะเล เฉพาะ หมู่ที่ ๒ หมู่ที่ ๓ หมู่ที่ ๕ หมู่ที่ ๖ หมู่ที่ ๘ และหมู่ที่ ๑๐
				๕	๑. เทศบาลนครสุราษฎร์ธานี (บางส่วน) ตำบลมะขามเตี้ย เฉพาะ หมู่ที่ ๓ ๒. ตำบลมะขามเตี้ย (นอกเขตเทศบาลนคร สุราษฎร์ธานี เฉพาะ หมู่ที่ ๕ หมู่ที่ ๖ และหมู่ที่ ๗ ๓.เทศบาลตำบลขุนทะเล เฉพาะ หมู่ที่ ๑ หมู่ที่ ๔ หมู่ที่ ๗ และหมู่ที่ ๘
				๖	๑.เขตเทศบาลนครสุราษฎร์ธานี (บางส่วน) ตำบลบางกุ้ง เฉพาะ หมู่ที่ ๒ หมู่ที่ ๓ หมู่ที่ ๕ และ ตำบลคลองฉนาก เฉพาะหมู่ที่ ๔ ๒. นอกเขตเทศบาลนครสุราษฎร์ธานี ตำบล บางไปไม้ ตำบลบางชนะ และตำบลคลองฉนาก ๔. ตำบลคลองน้อย (ทั้งตำบล) ๕. ตำบลบางไทร (ทั้งตำบล) ๖. ตำบลบางโพธิ์ (ทั้งตำบล)

ลำดับ ที่	อำเภอ	จำนวนสมาชิก ที่จะพึงมีทั้ง อำเภอ	จำนวน เขต เลือกตั้ง	เขต เลือกตั้ง	ท้องที่ที่ประกอบเป็นเขตเลือกตั้ง
๒	กาญจนดิษฐ์	๔	๔	๑	๑.เทศบาลตำบลกาญจนดิษฐ์ ๒.ตำบลพลายวาส ๓.เทศบาลตำบลช้างขวา ๔.ตำบลตะเคียนทอง เฉพาะหมู่ที่ ๔
				๒	๑.เทศบาลตำบลท่าทองใหม่ ๒.ตำบลท่าทองใหม่ (เฉพาะนอกเขตเทศบาลตำบลท่าทองใหม่) ๓.ตำบลทุ่งกง ๔.ตำบลตะเคียนทอง เฉพาะหมู่ที่ ๑ หมู่ที่ ๒ หมู่ที่ ๓ หมู่ที่ ๕ หมู่ที่ ๖ และหมู่ที่ ๗ ๕.ตำบลทุ่งรัง เฉพาะหมู่ที่ ๑ หมู่ที่ ๒ หมู่ที่ ๓ และหมู่ที่ ๕
				๓	๑.ตำบลท่าทอง ๒.ตำบลท่าอู่แท ๓.เทศบาลตำบลกรูด
				๔	๑.เทศบาลตำบลช้างซ้าย ๒.ตำบลปาร์อน ๓.ตำบลคลองสระ ๔.ตำบลทุ่งรัง เฉพาะหมู่ที่ ๔
๓	พุนพิน	๓	๓	๑	๑. ตำบลท่าข้าม (เฉพาะนอกเขตเทศบาลเมืองท่าข้าม หมู่ที่ ๓ และหมู่ที่ ๔) ๒.ตำบลท่าสะท้อน ๓.ตำบลเขาหัวควาย ๔.เทศบาลเมืองท่าข้าม
				๒	๑.ตำบลบางมะเดื่อ ๒.ตำบลบางเดือน ๓.ตำบลท่าโรงช้าง ๔.ตำบลกรูด ๕.ตำบลบางอน ๖.ตำบลน้ำรอบ ๗.ตำบลตะปาน
				๓	๑.ตำบลท่าข้าม(เฉพาะนอกเขตเทศบาลเมืองท่าข้าม หมู่ที่ ๑ หมู่ที่ ๕ หมู่ที่ ๖ และหมู่ที่ ๗) ๒. ตำบลลิเล็ด ๓.ตำบลพุนพิน ๔.ตำบลศรีวิชัย ๕.ตำบลมะลวน ๖.ตำบลหัวเตย ๗.ตำบลหนองไทร

ลำดับ ที่	อำเภอ	จำนวนสมาชิก ที่จะพึงมีทั้ง อำเภอ	จำนวน เขต เลือกตั้ง	เขต เลือกตั้ง	ท้องที่ที่ประกอบเป็นเขตเลือกตั้ง
๔	บ้านนาสาร	๒	๒	๑	๑.ตำบลทุ่งเตา ๒.ตำบลทุ่งเตาใหม่ ๓.ตำบลควนสุบรรณ ๔.ตำบลลำพูน ๕.ตำบลเพิ่มพูนทรัพย์ ๖.เทศบาลเมืองนาสาร (บางส่วน) เฉพาะ ๖.๑ ชุมชนห้วยมุด ๑ ชุมชนห้วยมุด ๒ ชุมชนห้วยมุด ๓ ๖.๒ ชุมชนคลองหา ๖.๓ ชุมชนนาเตรียะ ๖.๔ ชุมชนเหมืองแกะ ๖.๕ ชุมชนทุ่งคาเกรียน ๖.๖ ชุมชนตลาด (บางส่วน) ได้แก่ (๑) ถนนนาสารใน (๒) ถนนประชาอุทิศ (๓) ถนนวิเวก (๔) ซอยประชาอุทิศ (๕) ถนนพิชัยเดชะ (๖) ถนนคลองหา ๑ (๗) ซอยวรพันธ์ (๘) ซอยอุดมพงษ์ (๙) ถนนหลังสถานีรถไฟ (๑๐) ถนนคลองฉวาง ๑ (๑๑) ถนนคลองฉวาง ๒ (๑๒) ถนนชลประทานใต้ (๑๓) ถนนชลประทานเหนือ
				๒	๑.ตำบลน้ำพุ ๒.ตำบลท่าชี ๓.ตำบลควนศรี ๔.ตำบลพรุพี ๕.ตำบลคลองปราบ ๖.เทศบาลเมืองนาสาร (บางส่วน) เฉพาะ ๖.๑ ชุมชนขุนทองกลาง ๖.๒ ชุมชนซอยร่วมใจ ๖.๓ ชุมชนพุลคีรี ๖.๔ ชุมชนท่าปลา ๖.๕ ชุมชนอู่มาต

ลำดับ ที่	อำเภอ	จำนวนสมาชิก ที่จะพึงมีทั้ง อำเภอ	จำนวน เขต เลือกตั้ง	เขต เลือกตั้ง	ท้องที่ที่ประกอบเป็นเขตเลือกตั้ง
(ต่อ)	บ้านนาสาร	๒	๒	๒	๖.๖ ชุมชนหน้าสถานีรถไฟ ๖.๗ ชุมชนสวนมังคุด ๖.๘ ชุมชนวังหล่อ ๖.๙ ชุมชนนาयाง ๖.๑๐ ชุมชนหนองม่วง ๖.๑๑ ชุมชนตลาด (บางส่วน) ได้แก่ (๑) ถนนเทศบาล ๑ (๒) ถนนเทศบาล ๒ (๓) ถนนเพชรเมือง (๔) ถนนศรีเวียง
๕	พระแสง	๒	๒	๑	๑.ตำบลอิปัน (เฉพาะนอกเขตเทศบาลตำบลย่าน ดินแดง) ๒.ตำบลสินปุน ๓.ตำบลสินเจริญ ๔.ตำบลสาคุ ๕.เทศบาลตำบลย่านดินแดง
				๒	๑.ตำบลบางสวรรค์ (เฉพาะนอกเขตเทศบาล ตำบลบางสวรรค์) ๒.ตำบลไทรซิง ๓.ตำบลไทรโสภ ๔.เทศบาลตำบลบางสวรรค์
๖	เวียงสระ	๒	๒	๑	๑.เทศบาลตำบลเขานิพันธ์ ๒.ตำบลบ้านส้อง (ทั้งในเขตและนอกเขตเทศบาล ตำบลเวียงสระ)
				๒	๑.ตำบลเวียงสระ (ทั้งในเขตและนอกเขต เทศบาลตำบลเวียงสระ) ๒.ตำบลคลองฉนวน ๓.เทศบาลตำบลทุ่งหลวง
๗	เกาะสมุย	๒	๒	๑	๑.ตำบลแม่น้ำ ๒.ตำบลอ่างทอง ๓.ตำบลลิปะน้อย ๔.ตำบลตลิ่งงาม
				๒	๑.ตำบลบ่อผุด ๒.ตำบลมะเร็ต ๓.ตำบลหน้าเมือง

ลำดับ ที่	อำเภอ	จำนวนสมาชิก ที่จะพึงมีทั้ง อำเภอ	จำนวน เขต เลือกตั้ง	เขต เลือกตั้ง	ท้องที่ที่ประกอบเป็นเขตเลือกตั้ง
๘	ท่าชนะ	๒	๒	๑	๑.เทศบาลตำบลท่าชนะ (บางส่วน) ตำบล ท่าชนะ เฉพาะ หมู่ที่ ๔ ๒.ตำบลท่าชนะ (นอกเขตเทศบาลตำบลท่าชนะ เฉพาะหมู่ที่ ๒ และหมู่ที่ ๕) ๓.ตำบลประสงค์ ๔.ตำบลวัง
				๒	๑.เทศบาลตำบลท่าชนะ บางส่วน เฉพาะ ๑.๑ ตำบลท่าชนะ หมู่ที่ ๓ ๑.๒ ตำบลสมอทอง หมู่ที่ ๑ ๑.๓ ตำบลสมอทอง หมู่ที่ ๒ ๑.๔ ตำบลสมอทอง หมู่ที่ ๗ ๒.ตำบลท่าชนะ (เฉพาะนอกเขตเทศบาลตำบล ท่าชนะ) ๓.ตำบลสมอทอง (เฉพาะนอกเขตเทศบาลตำบล ท่าชนะ) ๔.ตำบลคันธุลี ๕.ตำบลคลองพา
๙	ไชยา	๒	๒	๑	๑.เทศบาลตำบลตลาดไชยา ๒.เทศบาลตำบลพุมเรียง ๓.ตำบลเลม็ด (เฉพาะนอกเขตเทศบาลตำบล ตลาดไชยา) ๔.ตำบลทุ่ง ๕.ตำบลตะกรบ
				๒	๑.ตำบลเวียง ๒.ตำบลป่าเว ๓.ตำบลโมถ่าย ๔.ตำบลปากหมาก
๑๐	เคียนซา	๒	๒	๑	๑.เทศบาลตำบลเคียนซา ๒.ตำบลเคียนซา (บางส่วน) นอกเขตเทศบาล ตำบลเคียนซา เฉพาะหมู่ที่ ๑ หมู่ที่ ๒ หมู่ที่ ๔ และหมู่ที่ ๗ ๓.ตำบลเขาตอก ๔.ตำบลบ้านเสด็จ (บางส่วน) เฉพาะ หมู่ที่ ๑ หมู่ที่ ๒ หมู่ที่ ๓ หมู่ที่ ๔ หมู่ที่ ๗ หมู่ที่ ๘ หมู่ที่ ๙ หมู่ที่ ๑๐ หมู่ที่ ๑๒ หมู่ที่ ๑๓ หมู่ที่ ๑๔ หมู่ที่ ๑๖ หมู่ที่ ๑๗ หมู่ที่ ๑๙ และ หมู่ที่ ๒๐)

ลำดับ ที่	อำเภอ	จำนวนสมาชิก ที่จะพึงมีทั้ง อำเภอ	จำนวน เขต เลือกตั้ง	เขต เลือกตั้ง	ท้องที่ที่ประกอบเป็นเขตเลือกตั้ง
(ต่อ)	เคียนซา	๒	๒	๒	๑.ตำบลเคียนซา (บางส่วน) นอกเขตเทศบาล ตำบลเคียนซา เฉพาะหมู่ที่ ๓ หมู่ที่ ๕ และ หมู่ที่ ๖ ๒.ตำบลพ่วงพรมคร ๓.ตำบลอรัญคามวารี ๔.ตำบลบ้านเสด็จ (บางส่วน) เฉพาะ หมู่ที่ ๕ หมู่ที่ ๖ หมู่ที่ ๑๑ หมู่ที่ ๑๕ และหมู่ที่ ๑๘
๑๑	เกาะพะงัน	๑	๑	๑	ทุกตำบลในเขตพื้นที่อำเภอ
๑๒	คีรีรัฐนิคม	๑	๑	๑	ทุกตำบลในเขตพื้นที่อำเภอ
๑๓	ชัยบุรี	๑	๑	๑	ทุกตำบลในเขตพื้นที่อำเภอ
๑๔	ดอนสัก	๑	๑	๑	ทุกตำบลในเขตพื้นที่อำเภอ
๑๕	ท่าฉาง	๑	๑	๑	ทุกตำบลในเขตพื้นที่อำเภอ
๑๖	บ้านตาขุน	๑	๑	๑	ทุกตำบลในเขตพื้นที่อำเภอ
๑๗	บ้านนาเดิม	๑	๑	๑	ทุกตำบลในเขตพื้นที่อำเภอ
๑๘	พนม	๑	๑	๑	ทุกตำบลในเขตพื้นที่อำเภอ
๑๙	วิภาวดี	๑	๑	๑	ทุกตำบลในเขตพื้นที่อำเภอ

ประกาศ ณ วันที่ ๑๕ สิงหาคม พ.ศ. ๒๕๖๗

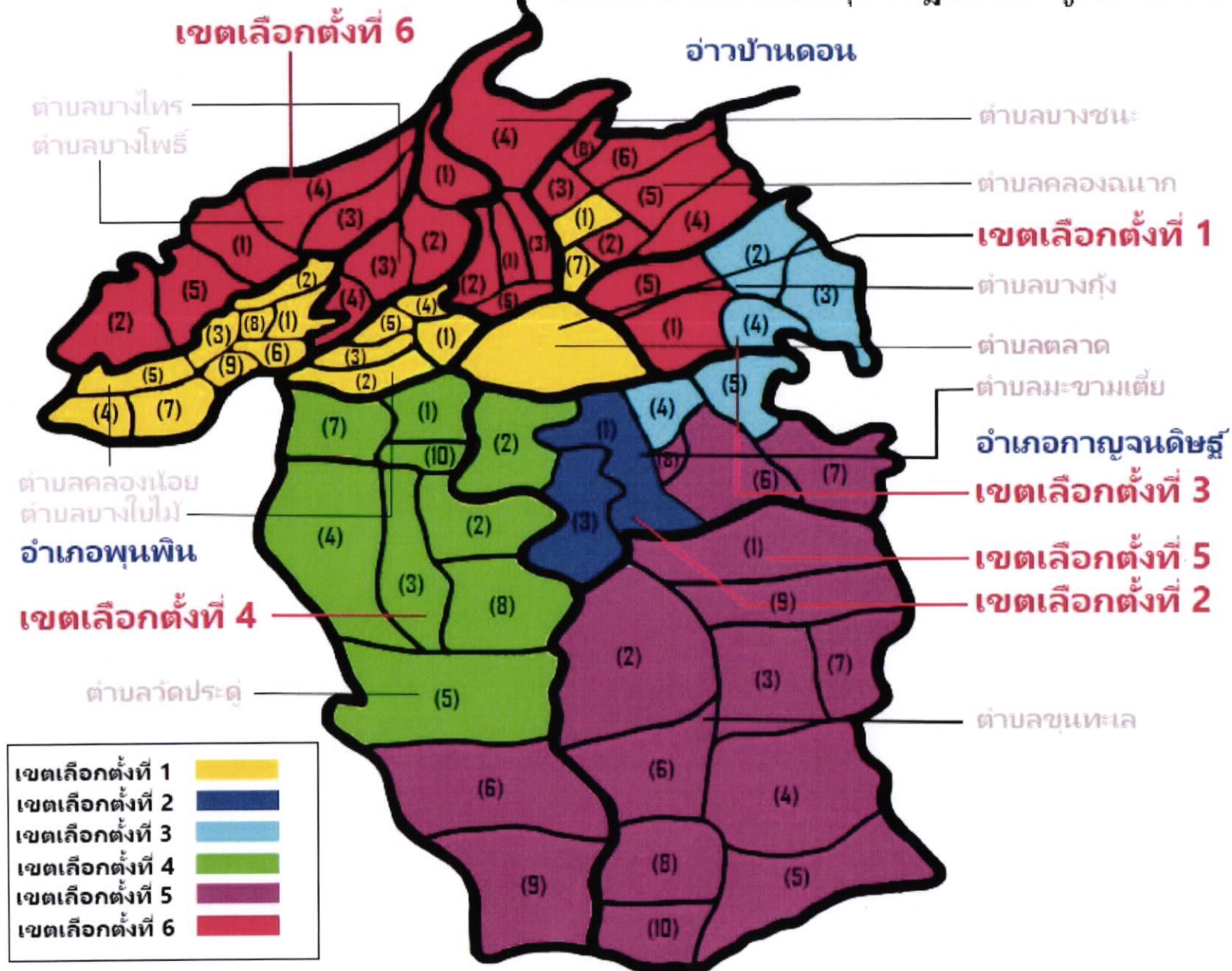


(นายพลภัฏฐ์ นิลเนาวรัตน์)

ผู้อำนวยการการเลือกตั้งประจำจังหวัดสุราษฎร์ธานี

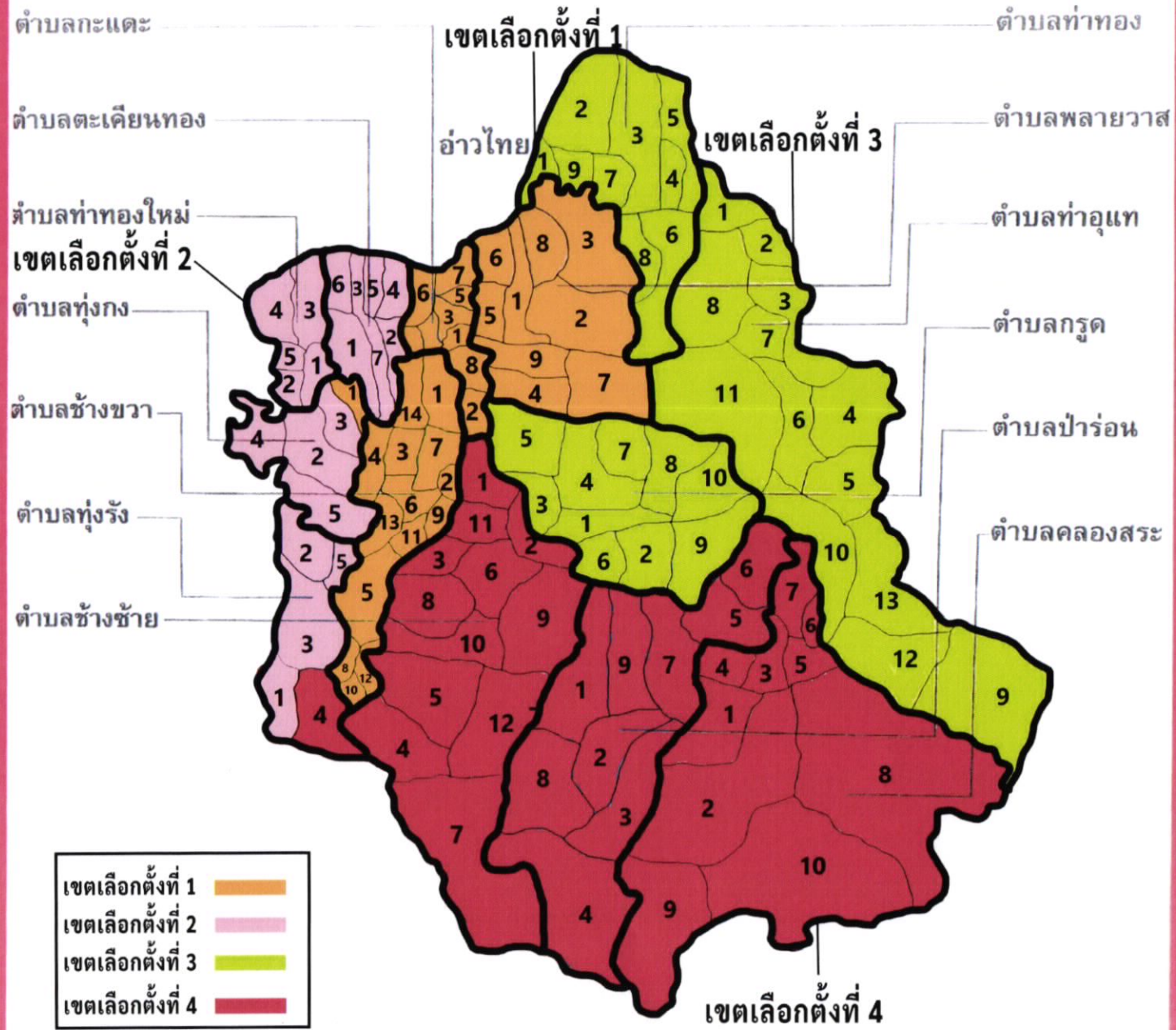
หมายเหตุ ปิดประกาศเพื่อให้ประชาชนแสดงความคิดเห็นและข้อเสนอแนะ เฉพาะกรณีที่มีการเปลี่ยนแปลง
เขตเลือกตั้งสมาชิกสภาองค์การบริหารส่วนจังหวัดสุราษฎร์ธานี ของอำเภอเมืองสุราษฎร์ธานี และ
อำเภอกาญจนดิษฐ์

แผนที่อำเภอเมืองสุราษฎร์ธานี รูปแบบที่ 2



อำเภอกาญจนดิษฐ์ จังหวัดสุราษฎร์ธานี

รูปแบบที่ 2



ร่าง
การแบ่งเขตเลือกตั้งสมาชิกสภาองค์การบริหารส่วนจังหวัดสุราษฎร์ธานี

รูปแบบที่ ๒

ลำดับ ที่	อำเภอ	จำนวน สมาชิกที่จะ พึงมีทั้งอำเภอ	จำนวน เขต เลือกตั้ง	เขต เลือกตั้ง	ท้องที่ที่ประกอบเป็นเขตเลือกตั้ง
๑	เมืองสุราษฎร์ธานี	๖	๖	๑	เขตเทศบาลนครสุราษฎร์ธานี (บางส่วน) ๑. ตำบลตลาด(ทั้งตำบล) ๒. ตำบลบางใบไม้ (ทั้งตำบล) ๓. ตำบลคลองน้อย (ทั้งตำบล) ๔. ตำบลคลองฉนาก เฉพาะ หมู่ที่ ๑ และ หมู่ที่ ๗
				๒	เขตเทศบาลนครสุราษฎร์ธานี (บางส่วน) ตำบลมะขามเตี้ย เฉพาะ หมู่ที่ ๑ และหมู่ที่ ๓
				๓	๑. เขตเทศบาลนครสุราษฎร์ธานี (บางส่วน) ตำบลบางกุ้ง เฉพาะ หมู่ที่ ๒ หมู่ที่ ๓ หมู่ที่ ๔ และ ตำบลมะขามเตี้ย เฉพาะ หมู่ที่ ๔ และหมู่ที่ ๕ ๒. ตำบลมะขามเตี้ย นอกเขตเทศบาลนคร สุราษฎร์ธานี เฉพาะ หมู่ที่ ๕
				๔	๑.เขตเทศบาลนครสุราษฎร์ธานี (บางส่วน) ตำบลมะขามเตี้ย เฉพาะหมู่ที่ ๒ ๒. เทศบาลตำบลวัดประดู่ เฉพาะ หมู่ที่ ๑ หมู่ที่ ๒ หมู่ที่ ๓ หมู่ที่ ๔ หมู่ที่ ๕ หมู่ที่ ๗ หมู่ที่ ๘ และ หมู่ที่ ๑๐
				๕	๑. เขตเทศบาลนครสุราษฎร์ธานี (บางส่วน) ตำบล มะขามเตี้ย เฉพาะหมู่ที่ ๖ ๒. ตำบลมะขามเตี้ย นอกเขตเทศบาลนคร สุราษฎร์ธานี เฉพาะหมู่ที่ ๖ หมู่ที่๗ และหมู่ที่ ๘ ๓. เทศบาลตำบลขุนทะเล (ทั้งตำบล) ๔. เทศบาลตำบลวัดประดู่ เฉพาะหมู่ที่ ๖ และหมู่ที่ ๙
				๖	๑.เขตเทศบาลนครสุราษฎร์ธานี (บางส่วน) ตำบลบางกุ้ง เฉพาะหมู่ที่ ๑ และหมู่ที่ ๕ ตำบลบางชนะ หมู่ที่ ๕ ตำบลคลองฉนาก หมู่ที่ ๔ ๒. ตำบลบางชนะ นอกเขตเทศบาลนครสุราษฎร์ธานี ๔. ตำบลบางไทร (ทั้งตำบล) ๖. ตำบลบางโพธิ์ (ทั้งตำบล)

ลำดับ ที่	อำเภอ	จำนวนสมาชิก ที่จะพึงมีทั้ง อำเภอ	จำนวน เขต เลือกตั้ง	เขต เลือกตั้ง	ท้องที่ที่ประกอบเป็นเขตเลือกตั้ง
๒	กาญจนดิษฐ์	๔	๔	๑	๑.เทศบาลตำบลกาญจนดิษฐ์ ๒.ตำบลพลายวาส ๓.เทศบาลตำบลช้างขวา ๔.ตำบลทุ่งกง เฉพาะหมู่ที่ ๑
				๒	๑.เทศบาลตำบลท่าทองใหม่ ๒.ตำบลท่าทองใหม่ (เฉพาะนอกเขตเทศบาลตำบลท่าทองใหม่) ๓.ตำบลทุ่งกง เฉพาะหมู่ที่ ๒ , ๓ , ๔ และ หมู่ที่ ๕ ๔.ตำบลตะเคียนทอง ๕.ตำบลทุ่งรัง เฉพาะหมู่ที่ ๑ หมู่ที่ ๒ หมู่ที่ ๓ และ หมู่ที่ ๕
				๓	๑.ตำบลท่าทอง ๒.ตำบลท่าอู่แท ๓.เทศบาลตำบลกรูด
				๔	๑.เทศบาลตำบลช้างซ้าย ๒.ตำบลปาร์ออน ๓.ตำบลคลองสระ ๔.ตำบลทุ่งรัง เฉพาะหมู่ที่ ๔
๓	พุนพิน	๓	๓	๑	๑. ตำบลท่าข้าม (เฉพาะนอกเขตเทศบาลเมืองท่าข้าม หมู่ที่ ๓ และหมู่ที่ ๔) ๒.ตำบลท่าสะท้อน ๓.ตำบลเขาหัวควาย ๔.เทศบาลเมืองท่าข้าม
				๒	๑.ตำบลบางมะเดื่อ ๒.ตำบลบางเดือน ๓.ตำบลท่าโรงช้าง ๔.ตำบลกรูด ๕.ตำบลบางงอน ๖.ตำบลน้ำรอบ ๗.ตำบลตะปาน
				๓	๑.ตำบลท่าข้าม(เฉพาะนอกเขตเทศบาลเมืองท่าข้าม หมู่ที่ ๑ หมู่ที่ ๕ หมู่ที่ ๖ และหมู่ที่ ๗) ๒. ตำบลลีเล็ด ๓.ตำบลพุนพิน ๔.ตำบลศรีวิชัย ๕.ตำบลมะลวน ๖.ตำบลหัวเตย ๗.ตำบลหนองไทร


ลำดับ ที่	อำเภอ	จำนวนสมาชิก ที่จะพึงมีทั้ง อำเภอ	จำนวน เขต เลือกตั้ง	เขต เลือกตั้ง	ท้องที่ที่ประกอบเป็นเขตเลือกตั้ง
๔	บ้านนาสาร	๒	๒	๑	๑.ตำบลทุ่งเตา ๒.ตำบลทุ่งเตาใหม่ ๓.ตำบลควนสุบรรณ ๔.ตำบลลำพูน ๕.ตำบลเพิ่มพูนทรัพย์ ๖.เทศบาลเมืองนาสาร (บางส่วน) เฉพาะ ๖.๑ ชุมชนห้วยมุด ๑ ชุมชนห้วยมุด ๒ ชุมชนห้วยมุด ๓ ๖.๒ ชุมชนคลองหา ๖.๓ ชุมชนนาเตรียะ ๖.๔ ชุมชนเหมืองแกะ ๖.๕ ชุมชนทุ่งคาเกรียน ๖.๖ ชุมชนตลาด (บางส่วน) ได้แก่ (๑) ถนนนาสารใน (๒) ถนนประชาอุทิศ (๓) ถนนวิเวก (๔) ซอยประชาอุทิศ (๕) ถนนพิชัยเดชะ (๖) ถนนคลองหา ๑ (๗) ซอยวรพันธ์ (๘) ซอยอุดมพงษ์ (๙) ถนนหลังสถานีรถไฟ (๑๐) ถนนคลองฉวาง ๑ (๑๑) ถนนคลองฉวาง ๒ (๑๒) ถนนชลประทานใต้ (๑๓) ถนนชลประทานเหนือ
				๒	๑.ตำบลน้ำพุ ๒.ตำบลท่าชี ๓.ตำบลควนศรี ๔.ตำบลพรุพี ๕.ตำบลคลองปราบ ๖.เทศบาลเมืองนาสาร (บางส่วน) เฉพาะ ๖.๑ ชุมชนขุนทองกลาง ๖.๒ ชุมชนซอยร่วมใจ ๖.๓ ชุมชนพุลศิริ ๖.๔ ชุมชนท่าพลา ๖.๕ ชุมชนอู่มาต

ลำดับ ที่	อำเภอ	จำนวนสมาชิก ที่จะพึงมีทั้ง อำเภอ	จำนวน เขต เลือกตั้ง	เขต เลือกตั้ง	ท้องที่ที่ประกอบเป็นเขตเลือกตั้ง
(ต่อ)	บ้านนาสาร	๒	๒	๒	๖.๖ ชุมชนหน้าสถานีรถไฟ ๖.๗ ชุมชนสวนมังคุด ๖.๘ ชุมชนวังหล้อ ๖.๙ ชุมชนนายาง ๖.๑๐ ชุมชนหนองม่วง ๖.๑๑ ชุมชนตลาด (บางส่วน) ได้แก่ (๑) ถนนเทศบาล ๑ (๒) ถนนเทศบาล ๒ (๓) ถนนเพชรเมือง (๔) ถนนศรีเวียง
๕	พระแสง	๒	๒	๑	๑.ตำบลอูบั้ง (เฉพาะนอกเขตเทศบาลตำบลย่าน ดินแดง) ๒.ตำบลสินปุน ๓.ตำบลสินเจริญ ๔.ตำบลสาคุ ๕.เทศบาลตำบลย่านดินแดง
				๒	๑.ตำบลบางสวรรค์ (เฉพาะนอกเขตเทศบาล ตำบลบางสวรรค์) ๒.ตำบลไทรซิง ๓.ตำบลไทรโสภา ๔.เทศบาลตำบลบางสวรรค์
๖	เวียงสระ	๒	๒	๑	๑.เทศบาลตำบลเขานิพันธ์ ๒.ตำบลบ้านส้อง (ทั้งในเขตและนอกเขตเทศบาล ตำบลเวียงสระ)
				๒	๑.ตำบลเวียงสระ (ทั้งในเขตและนอกเขต เทศบาลตำบลเวียงสระ) ๒.ตำบลคลองฉนวน ๓.เทศบาลตำบลทุ่งหลวง
๗	เกาะสมุย	๒	๒	๑	๑.ตำบลแม่น้ำ ๒.ตำบลอ่างทอง ๓.ตำบลลิปะน้อย ๔.ตำบลดลิ่งงาม
				๒	๑.ตำบลบ่อผุด ๒.ตำบลมะเร็ต ๓.ตำบลหน้าเมือง

ลำดับ ที่	อำเภอ	จำนวนสมาชิก ที่จะพึงมีทั้ง อำเภอ	จำนวน เขต เลือกตั้ง	เขต เลือกตั้ง	ท้องที่ที่ประกอบเป็นเขตเลือกตั้ง
๘	ท่าชนะ	๒	๒	๑	๑.เทศบาลตำบลท่าชนะ (บางส่วน) ตำบลท่าชนะ เฉพาะ หมู่ที่ ๔ ๒.ตำบลท่าชนะ (นอกเขตเทศบาลตำบลท่าชนะ เฉพาะหมู่ที่ ๒ และหมู่ที่ ๕) ๓.ตำบลประสงค์ ๔.ตำบลวัง
				๒	๑.เทศบาลตำบลท่าชนะ บางส่วน เฉพาะ ๑.๑ ตำบลท่าชนะ หมู่ที่ ๓ ๑.๒ ตำบลสมอทอง หมู่ที่ ๑ ๑.๓ ตำบลสมอทอง หมู่ที่ ๒ ๑.๔ ตำบลสมอทอง หมู่ที่ ๗ ๒.ตำบลท่าชนะ (เฉพาะนอกเขตเทศบาลตำบลท่าชนะ) ๓.ตำบลสมอทอง (เฉพาะนอกเขตเทศบาลตำบลท่าชนะ) ๔.ตำบลคันธุลี ๕.ตำบลคลองพา
๙	ไชยา	๒	๒	๑	๑.เทศบาลตำบลตลาดไชยา ๒.เทศบาลตำบลพุมเรียง ๓.ตำบลเลม็ด (เฉพาะนอกเขตเทศบาลตำบลตลาดไชยา) ๔.ตำบลทุ่ง ๕.ตำบลตะกรบ
				๒	๑.ตำบลเวียง ๒.ตำบลป่าเว ๓.ตำบลโมถ่าย ๔.ตำบลปากหมาก
๑๐	เคียนซา	๒	๒	๑	๑.เทศบาลตำบลเคียนซา ๒.ตำบลเคียนซา (บางส่วน) นอกเขตเทศบาลตำบลเคียนซา เฉพาะหมู่ที่ ๑ หมู่ที่ ๒ หมู่ที่ ๔ และหมู่ที่ ๗ ๓.ตำบลเขาตอก ๔.ตำบลบ้านเสด็จ (บางส่วน) เฉพาะ หมู่ที่ ๑ หมู่ที่ ๒ หมู่ที่ ๓ หมู่ที่ ๔ หมู่ที่ ๗ หมู่ที่ ๘ หมู่ที่ ๙ หมู่ที่ ๑๐ หมู่ที่ ๑๒ หมู่ที่ ๑๓ หมู่ที่ ๑๔ หมู่ที่ ๑๖ หมู่ที่ ๑๗ หมู่ที่ ๑๘ และหมู่ที่ ๒๐

ลำดับ ที่	อำเภอ	จำนวนสมาชิก ที่จะพึงมีทั้ง อำเภอ	จำนวน เขต เลือกตั้ง	เขต เลือกตั้ง	ท้องที่ที่ประกอบเป็นเขตเลือกตั้ง
(ต่อ)	เคียนซา	๒	๒	๒	๑.ตำบลเคียนซา (บางส่วน) นอกเขตเทศบาล ตำบลเคียนซา เฉพาะหมู่ที่ ๓ หมู่ที่ ๕ และ หมู่ที่ ๖ ๒.ตำบลพ่วงพรมคร ๓.ตำบลอรัญคามวารี ๔.ตำบลบ้านเสด็จ (บางส่วน) เฉพาะ หมู่ที่ ๕ หมู่ที่ ๖ หมู่ที่ ๑๑ หมู่ที่ ๑๕ และหมู่ที่ ๑๘
๑๑	เกาะพะงัน	๑	๑	๑	ทุกตำบลในเขตพื้นที่อำเภอ
๑๒	คีรีรัฐนิคม	๑	๑	๑	ทุกตำบลในเขตพื้นที่อำเภอ
๑๓	ชัยบุรี	๑	๑	๑	ทุกตำบลในเขตพื้นที่อำเภอ
๑๔	ดอนสัก	๑	๑	๑	ทุกตำบลในเขตพื้นที่อำเภอ
๑๕	ท่าฉาง	๑	๑	๑	ทุกตำบลในเขตพื้นที่อำเภอ
๑๖	บ้านตาขุน	๑	๑	๑	ทุกตำบลในเขตพื้นที่อำเภอ
๑๗	บ้านนาเดิม	๑	๑	๑	ทุกตำบลในเขตพื้นที่อำเภอ
๑๘	พนม	๑	๑	๑	ทุกตำบลในเขตพื้นที่อำเภอ
๑๙	วิภาวดี	๑	๑	๑	ทุกตำบลในเขตพื้นที่อำเภอ

ประกาศ ณ วันที่ ๑๕ สิงหาคม พ.ศ. ๒๕๖๗

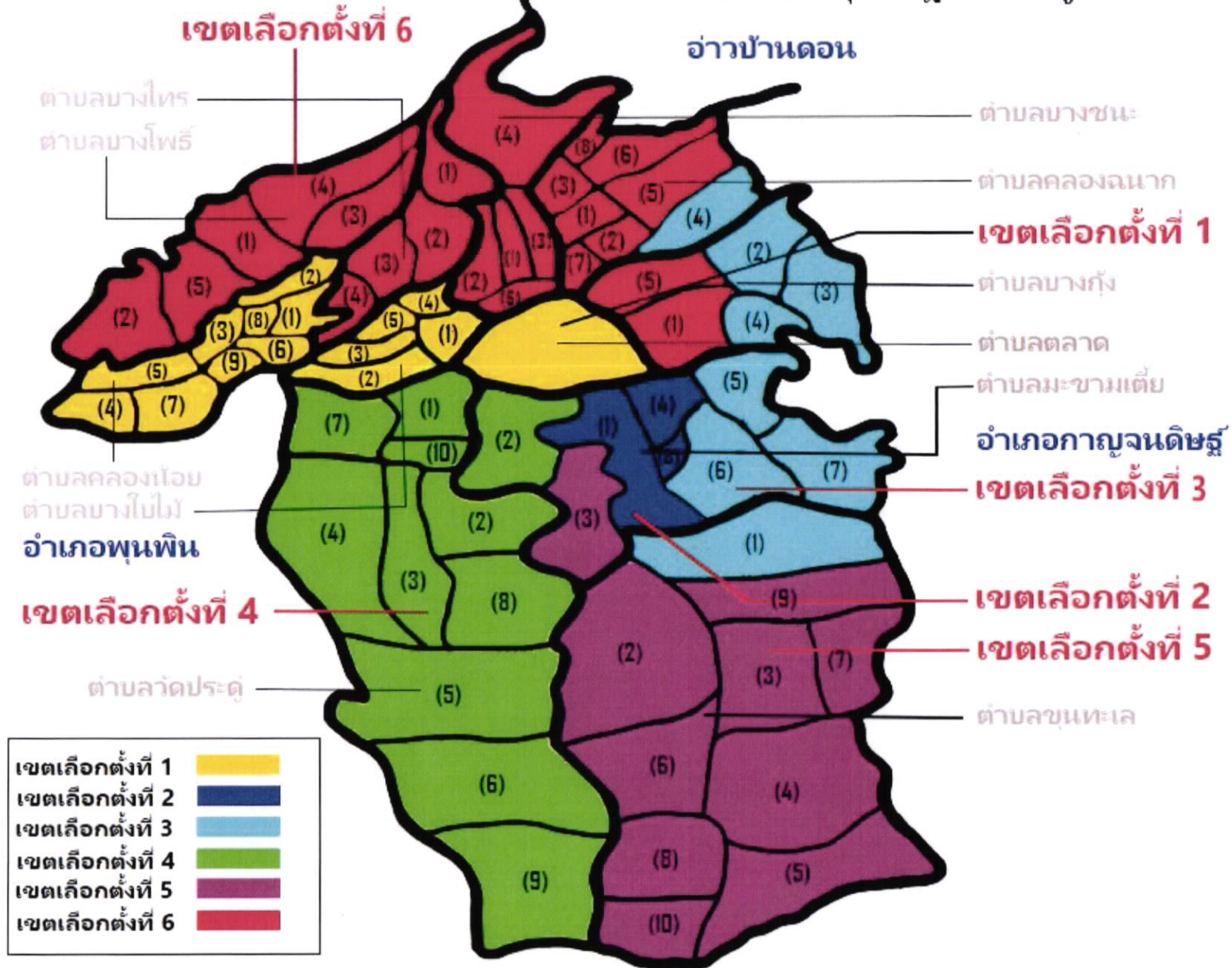


(นายพลภัฏฐ์ นิลเนาวรัตน์)

ผู้อำนวยการการเลือกตั้งประจำจังหวัดสุราษฎร์ธานี

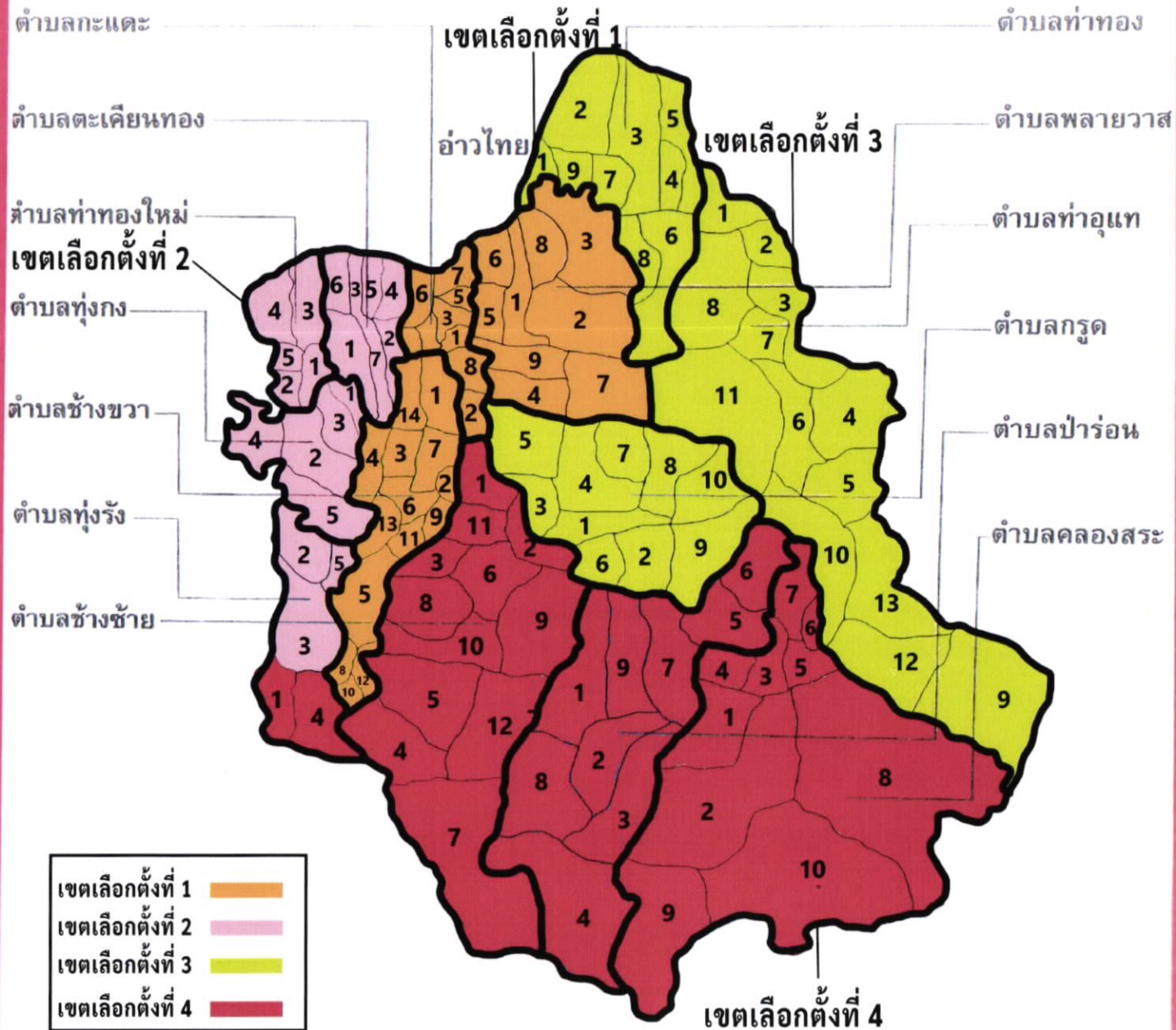
หมายเหตุ ปิดประกาศเพื่อให้ประชาชนแสดงความคิดเห็นและข้อเสนอแนะ เฉพาะกรณีที่มีการเปลี่ยนแปลง
เขตเลือกตั้งสมาชิกสภาองค์การบริหารส่วนจังหวัดสุราษฎร์ธานี ของอำเภอเมืองสุราษฎร์ธานี และ
อำเภอกาญจนดิษฐ์

แผนที่อำเภอเมืองสุราษฎร์ธานี รูปแบบที่ 3



อำเภอกาญจนดิษฐ์ จังหวัดสุราษฎร์ธานี

รูปแบบที่ 3



ร่าง
การแบ่งเขตเลือกตั้งสมาชิกสภาองค์การบริหารส่วนจังหวัดสุราษฎร์ธานี

รูปแบบที่ ๓

ลำดับ ที่	อำเภอ	จำนวน สมาชิกที่จะ พึงมีทั้งอำเภอ	จำนวน เขต เลือกตั้ง	เขต เลือกตั้ง	ท้องที่ที่ประกอบเป็นเขตเลือกตั้ง
๑	เมืองสุราษฎร์ธานี	๖	๖	๑	เขตเทศบาลนครสุราษฎร์ธานี (บางส่วน) ๑. ตำบลตลาด(ทั้งตำบล) ๒. ตำบลบางไผ่ (ทั้งตำบล) ๓. ตำบลคลองน้อย(ทั้งตำบล)
				๒	๑. เขตเทศบาลนครสุราษฎร์ธานี (บางส่วน) ตำบลมะขามเตี้ย เฉพาะ หมู่ที่ ๑ และหมู่ที่ ๔ ๒. ตำบลมะขามเตี้ย นอกเขตเทศบาลนคร สุราษฎร์ธานี เฉพาะ หมู่ที่ ๘
				๓	๑. เขตเทศบาลนครสุราษฎร์ธานี (บางส่วน) ตำบลบางกุ้ง เฉพาะหมู่ที่ ๒ หมู่ที่ ๓ และหมู่ที่ ๔ ตำบลคลองฉนาก เฉพาะหมู่ที่ ๔ ๒. เทศบาลตำบลขุนทะเล เฉพาะหมู่ที่ ๑ ๓. ตำบลมะขามเตี้ย นอกเขตเทศบาลนคร สุราษฎร์ธานี เฉพาะ หมู่ที่ ๕ หมู่ที่ ๖ และหมู่ที่ ๗
				๔	๑.เขตเทศบาลนครสุราษฎร์ธานี (บางส่วน) ตำบลมะขามเตี้ย เฉพาะ หมู่ที่ ๒ ๒. เทศบาลตำบลวัดประดู่
				๕	๑. เขตเทศบาลนครสุราษฎร์ธานี (บางส่วน) ตำบลมะขามเตี้ย เฉพาะหมู่ที่ ๓ ๒. เทศบาลตำบลขุนทะเล ยกเว้นหมู่ที่ ๑
				๖	๑. เขตเทศบาลนครสุราษฎร์ธานี (บางส่วน) ตำบลบางกุ้ง เฉพาะหมู่ที่ ๑ และหมู่ที่ ๕ ๒. ตำบลบางชนะ (ทั้งตำบล) ๓. ตำบลบางไทร (ทั้งตำบล) ๔. ตำบลบางโพธิ์ (ทั้งตำบล) ๕. ตำบลคลองฉนาก ยกเว้นหมู่ที่ ๔

ลำดับ ที่	อำเภอ	จำนวนสมาชิก ที่จะพึงมีทั้ง อำเภอ	จำนวน เขต เลือกตั้ง	เขต เลือกตั้ง	ท้องที่ที่ประกอบเป็นเขตเลือกตั้ง
๒	กาญจนดิษฐ์	๔	๔	๑	๑.เทศบาลตำบลกาญจนดิษฐ์ ๒.ตำบลพลายวาส ๓.เทศบาลตำบลช้างขวา
				๒	๑.เทศบาลตำบลท่าทองใหม่ ๒.ตำบลท่าทองใหม่ (เฉพาะนอกเขตเทศบาลตำบล ท่าทองใหม่) ๓.ตำบลทุ่งกง ๔.ตำบลตะเคียนทอง ๕.ตำบลทุ่งรัง เฉพาะ หมู่ที่ ๒ ,๓ และ หมู่ที่ ๕
				๓	๑.ตำบลท่าทอง ๒.ตำบลท่าอูแท ๓.เทศบาลตำบลกรูด
				๔	๑.เทศบาลตำบลช้างซ้าย ๒.ตำบลป่าร้อน ๓.ตำบลคลองสระ ๔.ตำบลทุ่งรัง เฉพาะหมู่ที่ ๑ และ หมู่ที่ ๔
๓	พุนพิน	๓	๓	๑	๑. ตำบลท่าข้าม (เฉพาะนอกเขตเทศบาลเมือง ท่าข้าม หมู่ที่ ๓ และหมู่ที่ ๔) ๒.ตำบลท่าสะท้อน ๓.ตำบลเขาหัวควาย ๔.เทศบาลเมืองท่าข้าม
				๒	๑.ตำบลบางมะเดื่อ ๒.ตำบลบางเดือน ๓.ตำบลท่าโรงช้าง ๔.ตำบลกรูด ๕.ตำบลบางนอน ๖.ตำบลน้ำรอบ ๗.ตำบลตะพาน
				๓	๑.ตำบลท่าข้าม(เฉพาะนอกเขตเทศบาลเมือง ท่าข้าม หมู่ที่ ๑ หมู่ที่ ๕ หมู่ที่ ๖ และหมู่ที่ ๗) ๒. ตำบลลิเล็ด ๓.ตำบลพุนพิน ๔.ตำบลศรีวิชัย ๕.ตำบลมะลวน ๖.ตำบลหัวเตย ๗.ตำบลหนองไทร

ลำดับ ที่	อำเภอ	จำนวนสมาชิก ที่จะพึงมีทั้ง อำเภอ	จำนวน เขต เลือกตั้ง	เขต เลือกตั้ง	ท้องที่ที่ประกอบเป็นเขตเลือกตั้ง
๔	บ้านนาสาร	๒	๒	๑	๑.ตำบลทุ่งเตา ๒.ตำบลทุ่งเตาใหม่ ๓.ตำบลควนสุบรรณ ๔.ตำบลลำพูน ๕.ตำบลเพิ่มพูนทรัพย์ ๖.เทศบาลเมืองนาสาร (บางส่วน) เฉพาะ ๖.๑ ชุมชนห้วยมุด ๑ ชุมชนห้วยมุด ๒ ชุมชนห้วยมุด ๓ ๖.๒ ชุมชนคลองหา ๖.๓ ชุมชนนาเตรียะ ๖.๔ ชุมชนเหมืองแกะ ๖.๕ ชุมชนทุ่งคาเกรียน ๖.๖ ชุมชนตลาด (บางส่วน) ได้แก่ (๑) ถนนนาสารใน (๒) ถนนประชาอุทิศ (๓) ถนนวิเวก (๔) ซอยประชาอุทิศ (๕) ถนนพิชัยเดชะ (๖) ถนนคลองหา ๑ (๗) ซอยวรพันธ์ (๘) ซอยอุดมพงษ์ (๙) ถนนหลังสถานีรถไฟ (๑๐) ถนนคลองฉวาง ๑ (๑๑) ถนนคลองฉวาง ๒ (๑๒) ถนนชลประทานใต้ (๑๓) ถนนชลประทานเหนือ
				๒	๑.ตำบลน้ำพุ ๒.ตำบลท่าชี ๓.ตำบลควนศรี ๔.ตำบลพรุพี ๕.ตำบลคลองปราบ ๖.เทศบาลเมืองนาสาร (บางส่วน) เฉพาะ ๖.๑ ชุมชนขุนทองกลาง ๖.๒ ชุมชนซอยร่วมใจ ๖.๓ ชุมชนพุลศิริ ๖.๔ ชุมชนท่าพลา ๖.๕ ชุมชนอู่มาต

ลำดับ ที่	อำเภอ	จำนวนสมาชิก ที่จะพึงมีทั้ง อำเภอ	จำนวน เขต เลือกตั้ง	เขต เลือกตั้ง	ท้องที่ที่ประกอบเป็นเขตเลือกตั้ง
(ต่อ)	บ้านนาสาร	๒	๒	๒	๖.๖ ชุมชนหน้าสถานีรถไฟ ๖.๗ ชุมชนสวนมังคุด ๖.๘ ชุมชนวังหล้อ ๖.๙ ชุมชนนายาง ๖.๑๐ ชุมชนหนองม่วง ๖.๑๑ ชุมชนตลาด (บางส่วน) ได้แก่ (๑) ถนนเทศบาล ๑ (๒) ถนนเทศบาล ๒ (๓) ถนนเพชรเมือง (๔) ถนนศรีเวียง
๕	พระแสง	๒	๒	๑	๑.ตำบลอิปัน (เฉพาะนอกเขตเทศบาลตำบลย่าน ดินแดง) ๒.ตำบลสินปุน ๓.ตำบลสินเจริญ ๔.ตำบลสาคุ ๕.เทศบาลตำบลย่านดินแดง
				๒	๑.ตำบลบางสวรรค์ (เฉพาะนอกเขตเทศบาล ตำบลบางสวรรค์) ๒.ตำบลไทรซิง ๓.ตำบลไทรโสภา ๔.เทศบาลตำบลบางสวรรค์
๖	เวียงสระ	๒	๒	๑	๑.เทศบาลตำบลเขานิพันธ์ ๒.ตำบลบ้านส้อง (ทั้งในเขตและนอกเขตเทศบาล ตำบลเวียงสระ)
				๒	๑.ตำบลเวียงสระ (ทั้งในเขตและนอกเขต เทศบาลตำบลเวียงสระ) ๒.ตำบลคลองฉนวน ๓.เทศบาลตำบลทุ่งหลวง
๗	เกาะสมุย	๒	๒	๑	๑.ตำบลแม่น้ำ ๒.ตำบลอ่างทอง ๓.ตำบลลิปะน้อย ๔.ตำบลตลิ่งงาม
				๒	๑.ตำบลบ่อผุด ๒.ตำบลมะเร็ด ๓.ตำบลหน้าเมือง

ลำดับ ที่	อำเภอ	จำนวนสมาชิก ที่จะพึงมีทั้ง อำเภอ	จำนวน เขต เลือกตั้ง	เขต เลือกตั้ง	ท้องที่ที่ประกอบเป็นเขตเลือกตั้ง
๘	ท่าชนะ	๒	๒	๑	๑.เทศบาลตำบลท่าชนะ (บางส่วน) ตำบล ท่าชนะ เฉพาะ หมู่ที่ ๔ ๒.ตำบลท่าชนะ (นอกเขตเทศบาลตำบลท่าชนะ เฉพาะหมู่ที่ ๒ และหมู่ที่ ๕) ๓.ตำบลประสงค์ ๔.ตำบลวัง
				๒	๑.เทศบาลตำบลท่าชนะ บางส่วน เฉพาะ ๑.๑ ตำบลท่าชนะ หมู่ที่ ๓ ๑.๒ ตำบลสมอทอง หมู่ที่ ๑ ๑.๓ ตำบลสมอทอง หมู่ที่ ๒ ๑.๔ ตำบลสมอทอง หมู่ที่ ๗ ๒.ตำบลท่าชนะ (เฉพาะนอกเขตเทศบาลตำบล ท่าชนะ) ๓.ตำบลสมอทอง (เฉพาะนอกเขตเทศบาลตำบล ท่าชนะ) ๔.ตำบลคันธุลี ๕.ตำบลคลองพา
๙	ไชยา	๒	๒	๑	๑.เทศบาลตำบลตลาดไชยา ๒.เทศบาลตำบลพุมเรียง ๓.ตำบลเสม็ด (เฉพาะนอกเขตเทศบาลตำบล ตลาดไชยา) ๔.ตำบลทุ่ง ๕.ตำบลตะกรบ
				๒	๑.ตำบลเวียง ๒.ตำบลป่าเว ๓.ตำบลโมถ่าย ๔.ตำบลปากหมาก
๑๐	เคียนซา	๒	๒	๑	๑.เทศบาลตำบลเคียนซา ๒.ตำบลเคียนซา (บางส่วน) นอกเขตเทศบาล ตำบลเคียนซา เฉพาะหมู่ที่ ๑ หมู่ที่ ๒ หมู่ที่ ๔ และหมู่ที่ ๗ ๓.ตำบลเขาตอก ๔.ตำบลบ้านเสด็จ (บางส่วน) เฉพาะ หมู่ที่ ๑ หมู่ที่ ๒ หมู่ที่ ๓ หมู่ที่ ๔ หมู่ที่ ๗ หมู่ที่ ๘ หมู่ที่ ๙ หมู่ที่ ๑๐ หมู่ที่ ๑๒ หมู่ที่ ๑๓ หมู่ที่ ๑๔ หมู่ที่ ๑๖ หมู่ที่ ๑๗ หมู่ที่ ๑๙ และ หมู่ที่ ๒๐

ลำดับ ที่	อำเภอ	จำนวนสมาชิก ที่จะพึงมีทั้ง อำเภอ	จำนวน เขต เลือกตั้ง	เขต เลือกตั้ง	ท้องที่ที่ประกอบเป็นเขตเลือกตั้ง
(ต่อ)	เคียนซา	๒	๒	๒	๑.ตำบลเคียนซา (บางส่วน) นอกเขตเทศบาล ตำบลเคียนซา เฉพาะหมู่ที่ ๓ หมู่ที่ ๕ และ หมู่ที่ ๖ ๒.ตำบลพ่วงพรมคร ๓.ตำบลรัญคามวาริ ๔.ตำบลบ้านเสด็จ (บางส่วน) เฉพาะ หมู่ที่ ๕ หมู่ที่ ๖ หมู่ที่ ๑๑ หมู่ที่ ๑๕ และหมู่ที่ ๑๘
๑๑	เกาะพะงัน	๑	๑	๑	ทุกตำบลในเขตพื้นที่อำเภอ
๑๒	คีรีรัฐนิคม	๑	๑	๑	ทุกตำบลในเขตพื้นที่อำเภอ
๑๓	ชัยบุรี	๑	๑	๑	ทุกตำบลในเขตพื้นที่อำเภอ
๑๔	ดอนสัก	๑	๑	๑	ทุกตำบลในเขตพื้นที่อำเภอ
๑๕	ท่าฉาง	๑	๑	๑	ทุกตำบลในเขตพื้นที่อำเภอ
๑๖	บ้านตาขุน	๑	๑	๑	ทุกตำบลในเขตพื้นที่อำเภอ
๑๗	บ้านนาเดิม	๑	๑	๑	ทุกตำบลในเขตพื้นที่อำเภอ
๑๘	พนม	๑	๑	๑	ทุกตำบลในเขตพื้นที่อำเภอ
๑๙	วิภาวดี	๑	๑	๑	ทุกตำบลในเขตพื้นที่อำเภอ

ประกาศ ณ วันที่ ๖ สิงหาคม พ.ศ. ๒๕๖๗

(นายพลภัฏฐ์ นลเนาวรัตน์)

ผู้อำนวยการการเลือกตั้งประจำจังหวัดสุราษฎร์ธานี

หมายเหตุ ปิดประกาศเพื่อให้ประชาชนแสดงความคิดเห็นและข้อเสนอแนะ เฉพาะกรณีที่มีการเปลี่ยนแปลง
เขตเลือกตั้งสมาชิกสภาองค์การบริหารส่วนจังหวัดสุราษฎร์ธานี ของอำเภอเมืองสุราษฎร์ธานี และ
อำเภอกาญจนดิษฐ์

ร่างรูปแบบที่ ๔ เฉพาะอำเภอกาญจนดิษฐ์

(ขอใช้รูปแบบเดิมที่ใช้เลือกตั้ง อบจ.สุราษฎร์ธานี เมื่อวันที่ ๒๐ ธันวาคม ๒๕๖๓)

ร่าง
การแบ่งเขตเลือกตั้งสมาชิกสภาองค์การบริหารส่วนจังหวัดสุราษฎร์ธานี

รูปแบบที่ ๔

อำเภอกาญจนดิษฐ์ ใช้รูปแบบเดิมที่คณะกรรมการการเลือกตั้งประกาศเมื่อวันที่ ๑๗
เมษายน ๒๕๖๓

ลำดับ ที่	อำเภอ	จำนวนสมาชิก ที่จะพึงมีทั้ง อำเภอ	จำนวน เขต เลือกตั้ง	เขต เลือกตั้ง	ท้องที่ที่ประกอบเป็นเขตเลือกตั้ง
	กาญจนดิษฐ์	๔	๔	๑	๑.เทศบาลตำบลกาญจนดิษฐ์ ๒.ตำบลพลายวาส ๓.เทศบาลตำบลช้างขวา
				๒	๑.เทศบาลตำบลท่าทองใหม่ ๒.ตำบลท่าทองใหม่ (เฉพาะนอกเขตเทศบาลตำบล ท่าทองใหม่) ๓.ตำบลทุ่งกง ๔.ตำบลตะเคียนทอง ๕.ตำบลทุ่งรัง (บางส่วน) เฉพาะหมู่ที่ ๑ หมู่ที่ ๒ หมู่ที่ ๓ และ หมู่ที่ ๕
				๓	๑.ตำบลท่าทอง ๒.ตำบลท่าอู่แท ๓.เทศบาลตำบลกรูด
				๔	๑.เทศบาลตำบลช้างซ้าย ๒.ตำบลปาร์อน ๓.ตำบลคลองสระ ๔.ตำบลทุ่งรัง เฉพาะหมู่ที่ ๔

ประกาศ ณ วันที่ ๒ สิงหาคม พ.ศ. ๒๕๖๗

(นายพลภัฏฐ์ นิลเนาวรัตน์)

ผู้อำนวยการการเลือกตั้งประจำจังหวัดสุราษฎร์ธานี

หมายเหตุ ปิดประกาศเพื่อให้ประชาชนแสดงความคิดเห็นและข้อเสนอแนะ เฉพาะกรณีที่มีการเปลี่ยนแปลง
เขตเลือกตั้งสมาชิกสภาองค์การบริหารส่วนจังหวัดสุราษฎร์ธานี ของอำเภอเมืองสุราษฎร์ธานี และ
อำเภอกาญจนดิษฐ์

แบบเสนอความเห็นและข้อเสนอแนะรูปแบบการแบ่งเขตเลือกตั้งสมาชิกสภาองค์การบริหารส่วนจังหวัดสุราษฎร์ธานี

ทำที่.....

.....

.....

.....

วันที่ สิงหาคม ๒๕๖๗

เรื่อง ขอเสนอข้อคิดเห็นและข้อเสนอแนะเกี่ยวกับรูปแบบการแบ่งเขตเลือกตั้งสมาชิกสภาองค์การบริหารส่วนจังหวัดสุราษฎร์ธานี

เรียน ผู้อำนวยการการเลือกตั้งประจำจังหวัดสุราษฎร์ธานี

ตามประกาศผู้อำนวยการการเลือกตั้งประจำจังหวัดสุราษฎร์ธานี เรื่องรูปแบบการแบ่งเขตเลือกตั้งสมาชิกสภาองค์การบริหารส่วนจังหวัดสุราษฎร์ธานี ลงวันที่ ๑๕ สิงหาคม ๒๕๖๗ นั้น

ข้าพเจ้า (นาย/นาง/นางสาว).....อายุ.....ปี

อาชีพ..... ที่อยู่ตามทะเบียนบ้าน บ้านเลขที่..... หมู่ที่..... ถนน.....

ตำบล..... อำเภอ..... จังหวัดสุราษฎร์ธานี โทรศัพท์ (ถ้ามี).....

ขอเสนอข้อคิดเห็นและข้อเสนอแนะเกี่ยวกับรูปแบบการแบ่งเขตเลือกตั้งสมาชิกสภาองค์การบริหารส่วนจังหวัดสุราษฎร์ธานี อำเภอ..... ดังต่อไปนี้

๑. รูปแบบที่มีความเหมาะสมที่สุดคือ รูปแบบที่

๒. เหตุผลประกอบ/สนับสนุน.....

.....

.....

๓. ข้อเสนอแนะอื่นๆ (ถ้ามี).....

.....

.....

จึงเรียนมาเพื่อโปรดพิจารณาดำเนินการต่อไป

ขอแสดงความนับถือ

(ลงชื่อ).....

(.....)

หมายเหตุ: ๑. กรุณาส่งไปยังสำนักงานคณะกรรมการการเลือกตั้งประจำจังหวัดสุราษฎร์ธานี ศาลากลางจังหวัดสุราษฎร์ธานี (หลังเก่า) ถนนดอนนก ตำบลมะขามเตี้ย อำเภอเมืองฯ จังหวัดสุราษฎร์ธานี ๘๔๐๐๐ หรือ ทางโทรสารหมายเลข ๐๗๗ ๒๘๑๕๗๒ ภายในวันที่ ๒๕ สิงหาคม ๒๕๖๗

๒. แบบฟอร์มนี้เป็นเพียงแนวทางและสามารถปรับได้ตามความเหมาะสม